


Anexo a la Resolución ENRE N° 90 / 2017

TRANSNOA S.A.

Listado de equipamiento considerado para el cálculo de los valores horarios del Art 2° de la Resolución ENRE N° 77/2017

LÍNEAS

N°	Código de Identificación	Descripción	Tensión Nominal kV	km	OBSERVACIONES
1	5688	GUACHIPAS - PAMPA GRANDE 132 1	132	37,7	
2	5687	CABRA CORRAL - GUACHIPAS 132 1	132	34,4	
3	5677	PI TABACAL II - ORAN 132 1	132	11,6	
4	5679	PI STGO ESTE II - SANTIAGO ESTE 132 2	132	0,92	
5	5669	GUEMES (SALTA) - CAMPO SANTO (50) 132	132	9,26	
6	5680	SANTIAGO ESTE - PI STGO ESTE I 132 1	132	0,96	
7	5676	EL TABACAL - PI TABACAL II 132 1	132	0,42	
8	5766	PI TABACAL I - EL TABACAL 132 1	132	0,41	
9	5765	PICHANAL - PI TABACAL I 132 1	132	8,6	
10	5673	GUEMES (SALTA) - CAMPO SANTO (PI31) 13	132	6,8	
11	5670	CAMPO SANTO (50) - PARQUE INDUSTRIAL	132	29,6	
12	5674	CAMPO SANTO (PI31) - MINETTI 132	132	35	
13	5597	PARQUE INDUSTRIAL SALTA - SALTA SUR 1	132	8,58	
14	5559	FERNANDEZ - SUNCHO CORRAL 132 1	132	56,4	
15	5558	SANTIAGO CENTRO I - FERNANDEZ 132 1	132	46,6	
16	5560	LA BANDA - MISQUI MAYU II 132 1	132	2,6	
17	5618	RECREO - A.F.VARELA 1 132 1	132	184,2	
18	5621	A.F.VARELA 2 - CATAMARCA 132 1	132	18,8	
19	5561	MISQUI MAYU II - PI SANTIAGO ESTE II 132 2	132	1,4	
20	5562	PI STGO ESTE I - MISQUI MAYU I 132 1	132	1,4	
21	5619	A.F.VARELA 1 - PANTANILLO 132 1	132	7,14	
22	5563	MISQUI MAYU I - SANTIAGO CENTRO 132 1	132	8,3	
23	5536	SANTIAGO OESTE - PI STGO OESTE 132 1	132	5,3	
24	5538	SANTIAGO - PI SANTIAGO SUR 132 1	132	3,1	
25	5537	PI SANTIAGO OESTE - SANTIAGO 132 1	132	3,1	
26	5539	PI SANTIAGO SUR - STGO SUR 132 1	132	5,3	
27	5604	SENDÁ HACHADA - DRAGONES 132 1	132	65	
28	5608	COBOS - SALTA ESTE 132 1	132	46,6	
29	5579	ESTÁTICA - INDEPENDENCIA.TUC. 132 2	132	3,1	
30	5522	SENDÁ HACHADA - TARTAGAL 132 1	132	58,5	
31	5521	PICHANAL - SENDÁ HACHADA 132 1	132	46,5	
32	5513	CAMPO GALLO - COPO 132 1	132	90	
33	5512	QUIMILI - CAMPO GALLO 132 1	132	140	
34	5489	PI 150 NORTE - LA RIOJA ESTE 132 1	132	4	
35	5490	PI 150 SUR - LA RIOJA ESTE 132 1	132	4	
36	5478	EL BRACHO - PIQ 227 I 132 1	132	76,6	
37	5479	PIQ 227 I - TERMAS NORTE 132 1	132	1,8	
38	5480	TERMAS NORTE - PIQ 227 II 132 1	132	1,8	
39	5481	PIQ 227 II - RIO HONDO 132 1	132	4	
40	5440	P.I.PATQUIA - PATQUIA 132 1	132	58,65	
41	5438	PI CIRCUNVALACION - CIRCUNVALACION 13	132	6,65	
42	5437	ARAUCO - AIMOGASTA 132 1	132	20	
43	5436	LA RIOJA - ARAUCO 132 1	132	84,3	
44	5439	CIRCUNVALACION - LA RIOJA 132 1	132	10	
45	5443	NONOGASTA - VILLA UNION 132 1	132	82,1	
46	5441	PATQUIA NONOGASTA 132 1	132	108,3	
47	5442	PATQUIA - CHAMICAL 132 1	132	67,4	
48	5292	LA GUARIDA 1 LA BANDA ESTE 132 1	132	11,8	
49	5293	LA BANDA ESTE LA GUARIDA 2 132 1	132	11,8	
50	5294	LA GUARIDA 2 LA BANDA 132 1	132	3,4	
51	5331	COPO - MONTE QUEMADO 132 1	132	0,45	
52	5291	EL BRACHO LA GUARIDA 1 132 1	132	129,1	
53	5134	CATAMARCA VALLE VIEJO 132 1	132	5	
54	5135	VALLE VIEJO HUACRA 132 1	132	62,3	
55	5061	SUNCHO CORRAL QUIMILI 132 1	132	108	
56	4895	ANATUYA BANDERA 132 1	132	76	
57	4902	ANDALGALA SAUJIL 132 1	132	76	
58	4837	RIO HONDO SANTIAGO OESTE 132 1	132	69,8	
59	4803	J.V.GONZALEZ APOLINARIO SARAVIA 132 1	132	94	
60	4810	BURRUYACU ROSARIO DE LA FRONTERA 1	132	99,1	
61	4811	ROSARIO DE LA FRONTERA COBOS 132 1	132	130,4	
62	4767	LULES PAPEL.TUC. 132 1	132	3	
63	4766	INDEPENDENCIA.TUC. LULES 132 1	132	16,3	
64	4735	GUEMES SALTA SALTA NORTE 132 1	132	38,97	
65	4688	ACONQUIJA ANDALGALA 132 1	132	46,9	
66	4687	V.QUINTEROS ACONQUIJA 132 1	132	55,1	
67	4635	METAÑ COBOS 132 1	132	89,2	
68	4633	GUEMES SALTA COBOS 132 1	132	12,1	
69	4634	GUEMES SALTA COBOS 132 2	132	12,1	
70	4570	INDEPENDENCIA.TUC. EL BRACHO 132 2	132	17,1	




Anexo a la Resolución ENRE N° 90/2017

TRANSNOA S.A.

Listado de equipamiento considerado para el cálculo de los valores horarios del Art 2° de la Resolución ENRE N° 77/2017

LÍNEAS

N°	Código de Identificación	Descripción	Tensión Nominal kV	km	OBSERVACIONES
71	4558	SUNCHO CORRAL ANATUYA 132 1	132	81	
72	4543	LAS MADERAS GUEMES SALTA 132 1	132	42	
73	4483	SANTIAGO SUR SANTIAGO CENTRO 132	132	4	
74	4251	PAMPA GRANDE CAFAYATE 132 1	132	63	
75	4250	PAMPA GRANDE TRANCAS 132 1	132	55	
76	4045	CABRA CORRAL EL CARRIL 132 1	132	33,75	
77	3944	FRIAS RECREO 132 1	132	74,54	
78	3773	LA RIOJA RECREO 132 2	132	221	
79	3714	LAS MADERAS JUJUY SUR 132 1	132	27,6	
80	3617	BELEN TINOGASTA 132 1	132	72	
81	3621	CEVIL POZO BURRUYACU 132 1	132	56	
82	3571	TUCUMAN NORTE TRANCAS 132 1	132	75	
83	3565	CABRA CORRAL SALTA ESTE 132 1	132	55	
84	3566	SALTA ESTE SALTA SUR 132 1	132	7	
85	3579	ANDALGALA BELEN 132 1	132	80,3	
86	2691	ESCABA LOS PIZARROS	132	21,4	
87	2906	LOS PIZARROS LA COCHA	132	6,5	
88	2905	LOS PIZARROS HUACRA	132	28,5	
89	4396	POZO-AVE AVELLANEDA NOA 132 1	132	2,5	
90	4395	CEVIL POZO POZO-AVE 132 1	132	5,5	
91	2878	CEVIL POZO EL BRACHO 132 1	132	17	
92	2700	SALTA SUR SALTA NORTE 132 1	132	10	
93	2622	JUJUY SUR JUJUY ESTE 132 1	132	4,3	
94	2623	PALPALA JUJUY ESTE 132 1	132	12,3	
95	312	V.QUINTEROS P.VIEJO 132 1	132	24,5	
96	313	V.QUINTEROS RIO HONDO 132 1	132	75,4	
97	286	INDEPENDENCIA.TUC. EL BRACHO 132 1	132	17,1	
98	287	INDEPENDENCIA.TUC. A.BLANCA 132 1	132	34,1	
99	275	CEVIL POZO TUCUMAN NORTE 132 1	132	14,5	
100	290	LA RIOJA RECREO 132 1	132	220	
101	279	ESTATICA INDEPENDENCIA.TUC. 132 1	132	2,6	
102	278	SARMIENTO TUC. ESTATICA 132 1	132	4,4	
103	310	TUCUMAN NORTE SARMIENTO TUC. 132 1	132	3,3	
104	304	S.PEDRO - LIBERTADOR JUJUY 132 1	132	49	
105	291	LIBER-JU PICHANAL 132 1	132	76	
106	293	MINETTI SAN JUANCITO 132 1	132	26	
107	299	SAN JUANCITO PALPALA 132 1	132	23,9	
108	300	SAN JUANCITO - S.PEDRO JUJUY 132 1	132	27	
109	289	L.CALERA FRIAS 132 1	132	27,3	
110	281	GUEMES SALTA SAN JUANCITO 132 1	132	36,2	
111	311	V.QUINTEROS AGUILARES 132 1	132	21	
112	297	RIO HONDO LA BANDA 132 1	132	76,5	
113	272	AGUILARE ESCABA 132 1	132	27	
114	283	HUACRA L.CALERA 132 1	132	91,2	
115	305	TUCUMAN NORTE EL BRACHO 132 1	132	31,5	
116	308	TUCUMAN NORTE CADILLAL 132 1	132	21,8	
117	307	TUCUMAN NORTE METAN 132 1	132	155,6	
118	309	TUCUMAN NORTE TUCUMAN OESTE 132 1	132	7	
119	271	A.BLANCA V.QUINTEROS 132 1	132	23,8	
		TOTAL		4846,0	



Anexo a la Resolución ENRE N° 90/2017

TRANSNOA S.A.

Listado de equipamiento considerado para el cálculo de los valores horarios del Art 2° de la Resolución ENRE N° 77/2017

TRANSFORMADORES

N°	ID PAGOTRAN	Descripción	Tensión Nominal KV	MVA	Observaciones
1	5881	LA PAZ NOA 132/33/13.2 15 TRP2	132	15	
2	5824	SANTIAGO CENTRO 132/13.2 15 TRP3	132	30	
3	5769	SALTA NORTE 132/13.2 15 TRP3	132	15	
4	5753	TUCUMAN NORTE 132/33/13.2 15 TR4	132	15	
5	5748	BURRUYACU 132/33/13.2 15 T1	132	15	
6	5746	LULES 132/33/13.2 15 TRP1	132	30	
7	5723	GUACHIPAS 132/33/13.2 10 TR1	132	10	
8	5703	TAFI DEL VALLE 220/33 15 TR1	132	15	
9	5695	SANTIAGO SUR 132/13.2 30 TRP2N	132	30	
10	5694	SANTIAGO SUR 132/13.2 30 TRP1N	132	30	
11	5691	JUJUY ESTE 132/33/13.2 30 TRP3	132	30	
12	5690	JUJUY SUR 132/33/13.2 30 TRP1	132	30	
13	5664	PARQUE INDUSTRIAL SALTA 132/33/13.2 30	132	30	
14	5661	LA RIOJA ESTE 132/33/13.2 30 TRP1	132	30	
15	5616	PANTANILLO 132/33/13.2 30 TR01	132	30	
16	5609	SALTA SUR 132/33/13.2 30 TR6	132	30	
17	5605	DRAGONES 132/33/13.2 15 TRP1	132	15	
18	5602	SENDA HACHADA 132/33/13.2 15 TRP1	132	15	
19	5584	FERNANDEZ 132/33/13.2 15 T1	132	15	
20	5570	SANTIAGO ESTE 132/13.2 30 TRP2	132	30	
21	5569	SANTIAGO ESTE 132/13.2 30 TRP1	132	30	
22	5568	INDEPENDENCIA TUCUMAN 132/33/13.2 30	132	30	
23	5567	ESTATICA 132/13.2 30 TRP3	132	30	
24	5495	CATAMARCA 132/33/13.2 30 TRP3	132	30	
25	5492	TAFI DEL VALLE 220/33 15 TR2	132	15	
26	5455	CIRCUNVALACION 132/33/13.2 30 TR3	132	30	
27	5454	CIRCUNVALACION 132/33/13.2 30 TR2	132	30	
28	5453	CIRCUNVALACION 132/33/13.2 30 TR1	132	30	
29	5452	PARQUE ARAUCO 132/33/13.2 30 TR2	132	30	
30	5451	PARQUE ARAUCO 132/33/13.2 30 TR1	132	30	
31	5450	PATQUIA 132/33/13.2 15 TR1	132	15	
32	5449	VILLA UNION 132/33/13.2 15 TR1	132	15	
33	5448	NONOGASTA 132/66/13.2 40 TR2	132	40	
34	5447	NONOGASTA 132/66/13.2 40 TR1	132	40	
35	5446	CHAMICAL 132/33/13.2 30 TR1	132	30	
36	5445	AIMOGASTA 132/33/13.2 30 TR2	132	30	
37	5444	AIMOGASTA 132/33/13.2 15 TR1	132	15	
38	5416	CAMPO GALLO 132/33/13.2 KV 15 TR2	132	15	
39	5411	CAMPO GALLO 132/33/13.2 KV 15 TR1	132	15	
40	5410	TERMAS NORTE 132/33/13.2 KV 15 TR1	132	15	
41	5406	CEVIL POZO 132/33/13.2 30 TRP3	132	30	
42	5405	SARMIENTO TUCUM. 132/13.2 30 TRP4	132	24	
43	5339	LA BANDA ESTE 132/33/13.2 30 TRP2 (PRE)	132	30	
44	5338	LA BANDA ESTE 132/33/13.2 30 TRP1	132	30	
45	5333	COPO 132/33/13.2 15 TRP2	132	15	
46	5332	COPO 132/33/13.2 15 TRP1	132	15	
47	5268	INDEPEND-TUCUMAN 132/33/13.2 30 TRP3	132	30	
48	5266	TUCUMAN OESTE 132/33/13.2 30 T3	132	30	
49	5264	SARMIENTO TUCUM. 132/33/13.2 30 TRP3	132	30	
50	5232	RIO HONDO 132/33/13.2 15 TRP2 R	132	15	
51	5229	FRIAS 132/33/13.2 30 TRP1	132	30	
52	5140	AGUILARES 132/33/13.2 30 TRP1	132	30	
53	5130	VALLE VIEJO 132/33/13.2 30 TRP1	132	30	
54	5104	ORAN 132/33/13.2 15 TRP2(PROVISORIO)	132	15	
55	5063	QUIMILI 132/33/13.2 15 TRP2	132	15	
56	5062	QUIMILI 132/33/13.2 15 TRP1	132	15	
57	5003	ANATUYA 132/33/13.2 15 TRP2	132	15	
58	4993	PALPALA 132/33/13.2 15 TRP2	132	15	
59	4989	FRIAS 132/33/13.2 30 TRP2	132	30	
60	4962	TUCUMAN NORTE 132/33/13.2 30 TP3	132	30	
61	4956	LA PAZ NOA 132/33/13.2 10 T1	132	10	
62	4903	SAUJIL 132/33/13.2 20 TRP1	132	20	
63	4897	BANDERA 132/33/13.2 15 TRP2	132	15	
64	4896	BANDERA 132/33/13.2 15 TRP1	132	15	
65	4884	SALTA ESTE 132/33/13.2 30 TRP2	132	30	
66	4875	LAS MADERAS 132/33/13.2 7.5 T2	132	7.5	
67	4867	PICHANAL 132/33/13.2 30 TRP1(RESERVA)	132	30	
68	4839	SANTIAGO OESTE 132/13.2 30 TR2	132	30	
69	4838	SANTIAGO OESTE 132/13.2 30 TR1	132	30	
70	4812	ROSARIO DE LA FRONTERA 132/33/13.2 30	132	30	
71	4804	APOL SARAVIA 132/33/13.2 15 TRP1	132	15	
72	4689	ACONQUIJA 132/33/13.2 7.5 T1	132	7.5	
73	4596	SALTA SUR 132/33/13.2 15 TRP4 PROVISOR	132	15	
74	4575	LA RIOJA 132/33/13.2 30 TRP1(La Rioja 2)	132	30	
75	4555	ANATUYA 132/33/13.2 20 TR1	132	20	
76	4518	TARTAGAL 132/33/13.2 30 TRP3(RES.SE1/0)	132	30	
77	4517	CATAMARCA II 132/33/13.2 30 T2(RES.SE1/0)	132	30	
78	4484	AGUA BLANCA 132/33/13.2 30 TRP1	132	30	
79	4463	SALTA NORTE 132/33/13.2 30 TRP2	132	30	
80	4309	SAN PEDRO JUJUY 132/33/13.2 30 TRP	132	30	
81	4252	CAFAYATE 132/33/13.2 15 TR01	132	15	

[Handwritten signatures and initials on the left margin]

Anexo a la Resolución ENRE N° 0 / 2017

TRANSNOA S.A.

Listado de equipamiento considerado para el cálculo de los valores horarios del Art 2° de la Resolución ENRE N° 77/2017

TRANSFORMADORES

N°	ID PAGOTRAN	Descripción	Tensión Nominal KV	MVA	Observaciones
82	4228	SUNCHO CORRAL 132/33/13.2 15 TRP2	132	15	
83	4227	SUNCHO CORRAL 132/33/13.2 15 TRP1	132	15	
84	4223	LA RIOJA 132/33/13.2 30 TRP4	132	30	
85	4062	JUJUY SUR 132/33/13.2 30 TRP2	132	30	
86	4046	EL CARRIL 132/66/33 30 TTR01	132	30	
87	3965	INDEPEND-TUCUMAN 132/33/13.2 30 T1	132	30	
88	3947	CATAMARCA 132/33/13.2 30 TRP2	132	30	
89	3946	CATAMARCA II 132/33/13.2 30 T1	132	30	
90	3941	SAN JUANCITO 132/33/13.2 15 TR2	132	15	
91	3836	HUACRA 132/33/13.2 15 TRP1	132	15	
92	3830	LIBERTADOR JUJUY 132/33/13.2 15 TRP2	132	15	
93	3823	LAS MADERAS 132/33/13.2 7.5 T1	132	7,5	
94	3819	BELEN 132/33/13.2 7,5 TRP2	132	7,5	
95	3808	LA RIOJA 132/33/13.2 30 TRP3	132	30	
96	3786	VILLA QUINTEROS 132/33/13.2 30 TRP1	132	30	
97	3694	SANTIAGO CENTRO 132/33/13.2 30 TRP1	132	30	
98	3628	AGUA BLANCA 132/33/13.2 30 TRP2	132	30	
99	3619	TINOGASTA 132/33/13.2 7,5 TRP2	132	7,5	
100	3618	TINOGASTA 132/33/13.2 7,5 TRP1	132	7,5	
101	3585	BELEN 132/33/13.2 7,5 TRP1	132	7,5	
102	3581	ANDALGALA 132/33/13.2 15 TRP2	132	15	
103	3580	ANDALGALA 132/33/13.2 15 TRP1	132	15	
104	3573	TRANCAS 132/33/13.2 15 TRP	132	15	
105	3567	SALTA ESTE 132/33/13.2 30 TRP1	132	30	
106	3233	AVELLANEDA NOA 132/13.2 30 TRP2	132	30	
107	3226	AVELLANEDA NOA 132/13.2 30 TRP1	132	30	
108	3125	CEVIL POZO 132/33/13.2 30 TRP2	132	30	
109	3105	SANTIAGO CENTRO 132/33/13.2 30 TRP2	132	30	
110	2804	CEVIL POZO 132/33/13.2 30 TRP1	132	30	
111	2742	TUCUMAN OESTE 132/33/13.2 30 T2	132	30	
112	2731	TUCUMAN OESTE 132/13.2 30 T1	132	30	
113	2699	SALTA NORTE 132/13.2 20 TRP1	132	20	
114	2684	LA COCHA 132/33/13.2 15 TRP1	132	15	
115	2668	JUJUY ESTE 132/33/13.2 15 TRP1	132	15	
116	2638	JUJUY ESTE 132/33/13.2 15 TRP2	132	15	
117	2624	TUCUMAN NORTE 132/33/13.2 30 TRP1(N3)	132	30	
118	2040	CATAMARCA 132/33/13.2 30 TRP1	132	30	
119	1867	TUCUMAN NORTE 132/33/13.2 30 TRP2(N3)	132	30	
120	1690	LA RIOJA 132/33/13.2 30 TRP1	132	30	
121	586	VILLA QUINTEROS 132/33/13.2 15 TRP2	132	15	
122	580	TARTAGAL 132/33/13.2 30 TRP1(N3581)	132	30	
123	579	SARMIENTO TUCUM. 132/13.2 30 TRP2	132	30	
124	573	SAN JUANCITO 132/33/13.2 15 TR1	132	15	
125	572	SALTA SUR 66/13.2 8.3 TP5	132	8,3	
126	571	SALTA SUR 66/13.2 8.3 TP4	132	8,3	
127	570	SALTA SUR 132/33/13.2 30 TRP3	132	30	
128	569	SALTA SUR 132/13.2 30 TRP2	132	30	
129	568	SALTA SUR 132/13.2 30 TRP1	132	30	
130	565	PALPALA 132/33/13.2 30 TRP1	132	30	
131	564	ORAN 132/33/13.2 15 T1	132	15	
132	563	METAN 132/33/13.2 7,5 TRP2	132	7,45	
133	562	METAN 132/33/13.2 7,5 TRP1	132	7,45	
134	561	LIBERTADOR JUJUY 132/33/13.2 15 TRP1	132	15	
135	558	LA RIOJA 132/33/13.2 30 TRP2	132	30	
136	557	LA BANDA 132/33/13.2 30 TRP2	132	30	
137	556	LA BANDA 132/33/13.2 30 TRP1	132	30	
138	548	GUEMES-(SALTA) 132/13.2 15 T5	132	15	
139	547	GUEMES-(SALTA) 132/13.2 15 T4	132	15	
140	544	ESTATICA 132/13.2 30 TRP2	132	30	
141	542	ESTATICA 132/13.2 30 TRP1	132	30	
142	540	RIO HONDO 132/33/13.2 10 TRP1	132	10	
143	538	EL BRACHO 132/33/13.2 10 TRNP1	132	10	
144	534	AGUILARES 132/33/13.2 15 TRP2	132	15	
TOTAL				3288,0	

Anexo a la Resolución ENRE N° 90 / 2017

TRANSNOA S.A.

Listado de equipamiento considerado para el cálculo de los valores horarios del Art 2° de la Resolución ENRE N° 77/2017

CONEXIONES

Nº	ID PAGOTRAN	Descripción	Tensión Nominal kv		Observaciones
1	5609	PANTANILLO 33KV SALIDA 2 IN	33	1	
2	5773	PARQUE INDUSTRIAL SALTA 13.2kV a 20 de Junio IN	13,2	1	
3	5772	SALTA NORTE 13.2kV Salida a "El Milagro" IN	13,2	1	
4	5771	SALTA NORTE 13.2kV Salida Alim.Zona Norte IN	13,2	1	
5	5770	SALTA NORTE 13.2kV Salida a "Easy" IN	13,2	1	
6	5608	V.QUINTEROS 33kV Salida Providencia IN	33	1	
7	5757	Tucuman Norte 13.2kV Salida 1 a Venezuela IN	13,2	1	
8	5756	Tucuman Norte 13.2kV Salida 4 a Muñecas IN	13,2	1	
9	5755	Tucuman Norte 13.2kV Salida 3 a Oeste IN	13,2	1	
10	5741	BANDERA 13.2kV Salida 2 a CT ENARSA IN	13,2	1	
11	5740	BANDERA 13.2kV Salida 1 a CT ENARSA IN	13,2	1	
12	5724	GUACHIPAS 13.2kV Salida 1 IN	13,2	1	
13	5721	P INDUSTRIAL SALTA 13.2kV a Ceramica Norte IN	13,2	1	
14	5722	P INDUSTRIAL 13.2kV a Circunvalacion Sureste IN	13,2	1	
15	5668	P INDUSTRIAL SALTA 13.2kV a Villa Mitre IN	13,2	1	
16	5667	P INDUSTRIAL SALTA 13.2kV a Durañona IN	13,2	1	
17	5666	P INDUSTRIAL SALTA 13.2kV a Rio Arenales IN	13,2	1	
18	5665	P INDUSTRIAL SALTA 13.2kV a Ceramica Alberdi IN	13,2	1	
19	5686	CAMPO GALLO 33kV Salida a Santos Lugares IN	33	1	
20	5718	SENDA HACHADA 33KV A RUTA 81 IN	33	1	
21	5717	SENDA HACHADA 33KV A CAMPICHUELO IN	33	1	
22	5696	SANTIAGO SUR 13.2kV Salida 2 IN	13,2	1	
23	5697	SANTIAGO SUR 13.2kV Salida 3 IN	13,2	1	
24	5698	SANTIAGO SUR 13.2kV Salida 4 IN	13,2	1	
25	5699	SANTIAGO SUR 13.2kV Salida 5 IN	13,2	1	
26	5700	SANTIAGO SUR 13.2kV Salida 6 IN	13,2	1	
27	5701	SANTIAGO SUR 13.2kV Salida 7 IN	13,2	1	
28	5702	SANTIAGO SUR 13.2kV Salida 8 IN	13,2	1	
29	5603	SENDA HACHADA 33KV A NUEVO EMBARCACION IN	33	1	
30	5586	FERNANDEZ SALIDA TRAF0 EN 13 2KV IN	13,2	1	
31	5585	FERNANDEZ SALIDA TRAF0 EN 33KV IN	33	1	
32	5617	PANTANILLO 33KV SALIDA 1 IN	33	1	
33	5653	LA RIOJA ESTE 13.2kV Salida CS 101 IN	13,2	1	
34	5654	LA RIOJA ESTE 13.2kV Salida CS 102 IN	13,2	1	
35	5655	LA RIOJA ESTE 13.2kV Salida CS 103 IN	13,2	1	
36	5656	LA RIOJA ESTE 13.2kV Salida CS 104 IN	13,2	1	
37	5657	LA RIOJA ESTE 33kV Salida Materno Infantil IN	33	1	
38	5658	LA RIOJA ESTE 33kV Salida Faldeo IN	33	1	
39	5659	LA RIOJA ESTE 33kV Salida Parque Industrial IN	33	1	
40	5680	LA RIOJA ESTE 33kV Salida Circunvalacion IN	33	1	
41	5662	LA RIOJA NORTE II 33kV Salida a Talamuyuna IN	33	1	
42	5663	LA RIOJA NORTE II 33kV Salida Parque Industrial IN	33	1	
43	5612	CATAMARCA I 13.2KV SALIDA SECCO (22) IN	13,2	1	
44	5615	CATAMARCA I 13.2KV SALIDA OSEP (11) IN	13,2	1	
45	5614	CATAMARCA I 13.2KV SALIDA PREDIO FERIAL (12) IN	13,2	1	
46	5611	CATAMARCA I 13.2KV SALIDA CEMENTERIO (13) IN	13,2	1	
47	5613	CATAMARCA I 13.2KV SALIDA LOS EJIDOS (14) IN	13,2	1	
48	5605	DRAGONES 33KV A SALIDA 33 IN	33	1	
49	5607	SALTA NORTE 13.2KV A CIUDAD JUDICIAL IN	13,2	1	
50	5680	BANDERA 33KV SALIDA A 4 BOCAS IN	33	1	
51	5581	LA BANDA ESTE 33KV SALIDA A CLODOMIRA (01) IN	33	1	
52	5582	LA BANDA ESTE 33KV SALIDA A CASPI CORRAL IN	33	1	
53	5583	LA BANDA ESTE 13.2KV SALIDA A 25 DE MAYO IN	13,2	1	
54	5571	SANTIAGO ESTE 13.2 DISTRIBUIDOR JUJUY (8) IN	13,2	1	
55	5572	SANTIAGO ESTE 13.2 DISTRIBUIDOR MENDOZA (1) IN	13,2	1	
56	5573	SANTIAGO ESTE 13.2 DISTRIBUIDOR URQUIZA (2) IN	13,2	1	
57	5574	SANTIAGO ESTE 13.2 DISTRIBUIDOR MINISTERIO (4) IN	13,2	1	
58	5575	SANTIAGO ESTE 13.2 SALIDA A LIBERTADOR II (5) IN	13,2	1	
59	5576	SANTIAGO ESTE 13.2 SALIDA LIBERTAD I (7) IN	13,2	1	
60	5577	SANTIAGO ESTE 13.2 DISTRIBUIDOR ROCA (10) IN	13,2	1	
61	5578	SANTIAGO ESTE 13.2 SALIDA P INDUSTRIAL (11) IN	13,2	1	
62	5587	CAFAYATE 13.2KV SALIDA ALIM ESTECO IN	13,2	1	
63	5626	AIMOGASTA 33kV Salida a Distribuidor AT21 IN	33	1	
64	5627	AIMOGASTA 13.2kV Salida a Distribuidor AT22 IN	13,2	1	
65	5628	AIMOGASTA 13.2kV Salida a Distribuidor AT23 IN	13,2	1	
66	5629	AIMOGASTA 13.2kV Salida a Distribuidor AT24 IN	13,2	1	
67	5630	AIMOGASTA 13.2kV Salida a Distribuidor AT11 IN	13,2	1	
68	5631	NONOGASTA 66kV Salida a Alimentador Chilecito IN	66	1	
69	5632	NONOGASTA 66kV Salida a Vichigasta-Catanzaco IN	66	1	
70	5633	NONOGASTA 13.2kV Salida a Alimentador HN11 IN	13,2	1	

Anexo a la Resolución ENRE N° 90/2017
TRANSNOA S.A.

Listado de equipamiento considerado para el cálculo de los valores horarios del Art 2° de la Resolución ENRE N° 77/2017

CONEXIONES


N°	ID PAGOTRAN	Descripción	Tensión Nominal kV		Observaciones
71	5634	NONOGASTA 13.2kV Salida a Alimentador HN12 IN	13,2	1	
72	5635	NONOGASTA 13.2kV Salida a Alimentador HN13 IN	13,2	1	
73	5636	NONOGASTA 13.2kV Salida a Alimentador HN14 IN	13,2	1	
74	5637	NONOGASTA 13.2kV Salida a Alimentador HN15 IN	13,2	1	
75	5638	NONOGASTA 13.2kV Salida a Alimentador HN16 IN	13,2	1	
76	5638	PATQUIA 33kV Salida a Alimentador EQ21 IN	33	1	
77	5640	CHAMICAL 33kV Salida a Distribuidor EP21 IN	33	1	
78	5641	CHAMICAL 33kV Salida a Distribuidor MC21 IN	33	1	
79	5642	CHAMICAL 13.2kV Salida a Distribuidor MC11 IN	13,2	1	
80	5643	CHAMICAL 13.2kV Salida a Distribuidor MC12 IN	13,2	1	
81	5644	CHAMICAL 13.2kV Salida a Distribuidor MC13 IN	13,2	1	
82	5645	VILLA UNION 33kV Salida a Distribuidor VE21 IN	33	1	
83	5646	VILLA UNION 13.2kV Salida a Distribuidor VE11 IN	13,2	1	
84	5646	CIRCUNVALACION 13.2kV Salida a Distribuidor 13 IN	13,2	1	
85	5649	CIRCUNVALACION 13.2kV Salida a Distribuidor 11 IN	13,2	1	
86	5650	CIRCUNVALACION 33kV Salida a Alimentador 21 IN	33	1	
87	5651	CIRCUNVALACION 33kV Salida a Alimentador 22 IN	33	1	
88	5652	CIRCUNVALACION 33kV Salida a Alimentador 23 IN	33	1	
89	5647	CIRCUNVALACION 13.2kV Salida a Distribuidor 12 IN	13,2	1	
90	5493	TUCUMAN OESTE 13.2 kV SALIDA OJO DE AGUA IN	13,2	1	
91	5491	TAFI DEL VALLE 33kV Salida Alimentador 2 IN	33	1	
92	5415	TERMA NORTE 13.2kV SALIDA AEROPUERTO IN	13,2	1	
93	5414	TERMA NORTE 13.2kV SALIDA AUTODROMO IN	13,2	1	
94	5412	TERMA NORTE 13.2kV SALIDA BUENOS AIRES IN	13,2	1	
95	5413	TERMA NORTE 13.2kV SALIDA ENTRE RIOS IN	13,2	1	
96	5417	CAMPO GALLO 13.2kV SALIDA 1 IN	13,2	1	
97	5418	CAMPO GALLO 13.2kV SALIDA 4 IN	13,2	1	
98	5419	CAMPO GALLO 33kV SALIDA A TINTINA IN	33	1	
99	5420	CAMPO GALLO 33kV SALIDA A SACHAYOJ IN	33	1	
100	5385	SALTA ESTE 13.2 SALIDA ALIMENTADOR 3(PROV.) IN	13,2	1	
101	5348	V.QUINTEROS 33kV SALIDA MONTEROS 2 IN	33	1	
102	5349	V.QUINTEROS 13.2kV SALIDA AMBERES IN	13,2	1	
103	5334	COPO 13.2 kV MONTE QUEMADO ESTE IN	13,2	1	
104	5335	COPO 13.2 kV MONTE QUEMADO OESTE IN	13,2	1	
105	5336	COPO 33 kV SALIDA 2 LOS PIRPINTOS IN	33	1	
106	5337	COPO 33 kV SALIDA 3 URUTAU IN	33	1	
107	5340	LA BANDA ESTE 13.2 SALIDA RURAL NORTE IN	13,2	1	
108	5341	LA BANDA ESTE 13.2 SALIDA URBANA SUR IN	13,2	1	
109	5343	LA BANDA ESTE 13.2 SALIDA RURAL SUR IN	13,2	1	
110	5344	LA BANDA ESTE 33 SALIDA COTEMINAS SUBTERRANEO IN	33	1	
111	5345	LA BANDA ESTE 33 SALIDA FERNANDEZ IN	33	1	
112	5347	AVELLANEDA 13.2 SALIDA SOLDATI IN	13,2	1	
113	5346	LA BANDA ESTE 33 SALIDA A POZO HONDO IN	33	1	
114	5342	LA BANDA ESTE 13.2 SALIDA URBANA NORTE IN	13,2	1	
115	5298	TUC. OESTE 13.2 kV SALIDA ALIM. MEDRANO IN	13,2	1	
116	5297	TUC. OESTE 13.2 kV SALIDA ALIM. EL SOLAR IN	13,2	1	
117	5265	TUC. OESTE 13.2 kV SALIDA ALIM. BULNES-YUNGA IN	13,2	1	
118	5683	GUEMES 13.2 kV SALIDA ALIM. A CARCEL FEDERAL 1 IN	13,2	1	
119	5262	ANATUYA 33 kV ALIMENTADOR 9114 A COLONIA DORA IN	33	1	
120	5263	INDEPENDENCIA 13.2kV SALIDA ALIM. S.A.T. IN	13,2	1	
121	5214	SUNCHO CORRAL 33 kV SALIDA FERNANDEZ IN	33	1	
122	5215	SUNCHO CORRAL 33 kV SALIDA QUIMILI IN	33	1	
123	5218	ANATUYA 13.2 kV SALIDA 1 IN	13,2	1	
124	5219	ANATUYA 13.2 kV SALIDA 2 IN	13,2	1	
125	5224	QUIMILI 33 kV TINTINA IN	33	1	
126	5225	QUIMILI 33 kV QUIMILI IN	33	1	
127	5220	QUIMILI 13.2 kV ROVERSI IN	13,2	1	
128	5221	QUIMILI 13.2 kV QUILIMI SUR IN	13,2	1	
129	5222	QUIMILI 13.2 kV QUILIMI NORTE IN	13,2	1	
130	5223	QUIMILI 13.2 kV OTUMPA IN	13,2	1	
131	5212	SUNCHO CORRAL 13.2 kV SALIDA A SUNCHO OESTE IN	13,2	1	
132	5213	SUNCHO CORRAL 13.2 kV SALIDA A BANDERA BAJADA IN	13,2	1	
133	5216	SUNCHO CORRAL 13.2 kV SALIDA A SUNCHO ESTE IN	13,2	1	
134	5217	SUNCHO CORRAL 13.2 kV SALIDA A MATARA IN	13,2	1	
135	5763	TINOGASTA 13.2kV Salida 1 a CT Tinogasta IN	13,2	1	
136	5764	TINOGASTA 13.2kV Salida 2 a CT Tinogasta IN	13,2	1	
137	5147	INDEPENDENCIA 13.2 kV SALIDA ALIM. PELLEGRINI IN	13,2	1	
138	5133	SARMIENTO 13.2 SALIDA ALIM. SALTA IN	13,2	1	
139	5136	BRACHO 33kV SALIDA A LEALES 33 kV IN	33	1	
140	5131	VALLE VIEJO 13.2 kV SALIDA ALIM. LOS POZOS IN	13,2	1	

Anexo a la Resolución ENRE N° 00 / 2017
TRANSNOA S.A.

Listado de equipamiento considerado para el cálculo de los valores horarios del Art 2° de la Resolución ENRE N° 77/2017

CONEXIONES

N°	ID PAGOTRAN	Descripción	Tensión Nominal kv		Observaciones
141	5132	VALLE VIEJO 33 kv SALIDA ALIM. LA MERCED IN	33	1	
142	5092	ESTATICA SUR 13.2kv SAL.INDEPENDENCIA CD2 IN	13,2	1	
143	5081	ESTATICA SUR 13.2kv SALIDA LIBERTAD CD2 IN	13,2	1	
144	5064	QUIMILI 33 kv ALIMENTADOR 3 (14300) IN	33	1	
145	5065	QUIMILI 33 kv ALIMENTADOR 4 (14400) IN	33	1	
146	5017	FRIAS 33 kv SAL. ALIM. PLANTA VILUCO IN	33	1	
147	5016	CATAMARCA II 13.2kv SALIDA C. D. 25 DE MAYO IN	13,2	1	
148	4978	INDEPENDENCIA 13.2 kv Alimentador DIZA IN	13,2	1	
149	4843	SANTIAGO OESTE 13.2kv SAL.4 BARR.ISL.MALV. 8004 IN	13,2	1	
150	4844	SANTIAGO OESTE 13.2kv SAL.5 BARR.D.BOSCO 8005 IN	13,2	1	
151	4845	SANTIAGO OESTE 13.2kv SAL.8 CAMAR.RIVADAV. 8008 IN	13,2	1	
152	4958	BANDERA 13.2kv ALIM.10001 SAL.OESTE A BANDERA IN	13,2	1	
153	4959	BANDERA 13.2kv ALIM.10002 SAL.ESTE A BANDERA IN	13,2	1	
154	4960	BANDERA 13.2kv ALIM.10003 SAL. A TOMAS YOUNG IN	13,2	1	
155	4954	LA PAZ NOA 33 kv SAL.ALIMENT. LA GUARDIA IN	33	1	
156	4953	LA PAZ NOA 13.2 kv SAL.ALIMENT.RECREO CENTRO 2 IN	13,2	1	
157	4955	LA PAZ NOA 33kv SAL.ALIM. SAN ANTONIO IN	33	1	
158	4952	LA PAZ NOA 13.2 kv SAL.ALIMENT.RECREO CENTRO 1 IN	13,2	1	
159	4987	TUC. OESTE SALIDA ALIM. GODOY CRUZ IN	13,2	1	
160	4971	LIBERADOR 13.2kv SAL.1 C.T.LIBERTADOR ENARSA IN	13,2	1	
161	4972	LIBERADOR 13.2kv SAL.2 C.T.LIBERTADOR ENARSA IN	13,2	1	
162	4899	BANDERA 33kv Salida a Anatuya (10121) IN	33	1	
163	4898	BANDERA 33kv Salida a Pintos (10123) IN	33	1	
164	4887	SALTA ESTE 33kv ALIMENTADOR 2 IN	33	1	
165	4885	SALTA ESTE 13.2 SALIDA ALIMENTADOR 2 IN	13,2	1	
166	4888	SALTA ESTE 33kv ALIMENTADOR 1 IN	33	1	
167	4905	SAUJIL 13.2kv Salida Alimentador a CD 13.2kv IN	13,2	1	
168	4904	SAUJIL 33kv Salida Alimentador a CD 33kv IN	33	1	
169	4894	TUCUMAN NORTE 13.2kv SALIDA ALIM. RUTA 305 IN	13,2	1	
170	4857	TUC. OESTE SALIDA ALIM. WALL MART IN	13,2	1	
171	4840	SANTIAGO OESTE 13.2kv SALIDA 1 8001 IN	13,2	1	
172	4846	SANTIAGO OESTE 13.2kv SALIDA 7 8007 IN	13,2	1	
173	4842	SANTIAGO OESTE 13.2kv SALIDA 3 8003 IN	13,2	1	
174	4850	TUC. OESTE SALIDA ALIM. LOLA MORA IN	13,2	1	
175	4908	LA RIOJA 13.2 kv SALIDA TG 23 IN	13,2	1	
176	4848	SANTIAGO OESTE 13.2kv SALIDA 9 8009 IN	13,2	1	
177	4841	SANTIAGO OESTE 13.2kv SALIDA 2 8002 IN	13,2	1	
178	4849	SANTIAGO OESTE 13.2kv SALIDA 10 8010 IN	13,2	1	
179	4805	APOLINARIO SARAVIA 33kv SALIDA APOL.SARAVIA IN	33	1	
180	4806	APOLINARIO SARAVIA 33kv SALIDA LA MORALEJA IN	33	1	
181	4807	APOLINARIO SARAVIA 33kv SALIDA PIZARRO IN	33	1	
182	4813	ROSARIO DE LA FRONTERA 33kv SAL. ANTILLAS IN	33	1	
183	4814	ROSARIO DE LA FRONTERA 33kv SAL. METAN IN	33	1	
184	4815	ROSARIO DE LA FRONTERA 13.2kv SAL. ROSARIO SUR IN	13,2	1	
185	4816	ROSARIO DE LA FRONTERA 13.2kv SAL.ROSARIO NORTE	13,2	1	
186	4817	ROSARIO DE LA FRONTERA 13.2kv SAL. TERMAS IN	13,2	1	
187	4793	ANATUYA 13.2 kv SAL.GENER.ENARSA C.T.ANATUYA IN	13,2	1	
188	4778	LA RIOJA 13.2 kv SAL.GENERACION ENARSA LA RIOJA IN	13,2	1	
189	4769	LULES 33 kv SALIDA ALIMENTADOR MERCEDES IN	33	1	
190	4770	LULES 33 kv SALIDA ALIMENT. LA REDUCCION IN	33	1	
191	4757	SARMIENTO TUC. 13.2kv ALIMENTADOR CARREFOUR IN	13,2	1	
192	4775	TUCUMAN NORTE 13.2 kv SALIDA ALIM. A. HEREDIA IN	13,2	1	
193	4690	ACONQUIJA 13.2 kv SALIDA ALIMENT. C.D. IN	13,2	1	
194	4649	AVELLANEDA NOA 13.2 kv SALIDA BANCO FRANCES IN	13,2	1	
195	4645	A. BLANCA 33 kv SALIDA QUILMES IN	33	1	
196	4644	A. BLANCA 33 kv SALIDA AUTOPISTA IN	33	1	
197	4643	A. BLANCA 33 kv SALIDA INTA IN	33	1	
198	4646	INDEPENDENCIA 13.2 kv SALIDA CHANARITOS IN	13,2	1	
199	4697	COBOS 132 kv SALIDA LINEA GUEMES 1 IN	132	1	
200	4698	COBOS 132 kv SALIDA LINEA GUEMES 2 IN	132	1	
201	4699	COBOS 132 kv SALIDA LINEA METAN IN	132	1	
202	4700	COBOS 132 kv SALIDA LINEA BURRUYACU(C.POZO) IN	132	1	
203	4606	SARMIENTO 13.2 kv SALIDA ALIM. CAPACITORES IN	13,2	1	
204	4597	SALTA SUR 13.2 kv SALIDA ALIMENTADOR 1 IN	13,2	1	
205	4558	ANATUYA 13.2 kv ALIM. CENTRO DISTRIB. 13.2 kv IN	13,2	1	
206	4557	ANATUYA 33 kv ALIM. CENTRO DISTRIB. 33 kv IN	33	1	
207	4553	A. BLANCA 13.2 kv SAL. FRONTERITA IN	13,2	1	
208	4481	SANTIAGO SUR 13.2kv Salida 1 IN	13,2	1	
209	4464	SALTA NORTE 33 kv SALIDA MALVINAS 5 IN	33	1	
210	4465	SALTA NORTE 33 kv SALIDA MALVINAS 6 IN	33	1	



Anexo a la Resolución ENRE N° 90/2017
TRANSNOA S.A.

Listado de equipamiento considerado para el cálculo de los valores horarios del Art 2° de la Resolución ENRE N° 77/2017

CONEXIONES

N°	ID PAGOTRAN	Descripción	Tensión Nominal kV		Observaciones
211	4468	SALTA NORTE 33 kV SALIDA MALVINAS 7 IN	33	1	
212	4467	SALTA NORTE 13.2 kV SALIDA MALVINAS 8 IN	13,2	1	
213	4468	SALTA NORTE 13.2 kV SALIDA MALVINAS 9 IN	13,2	1	
214	4274	TUC. OESTE 13.2 kV SALIDA ACONQUIJA IN	13,2	1	
215	4253	CAFAYATE 33 kV SALIDA ALIMENTADOR CAFAYATE IN	33	1	
216	4254	CAFAYATE 33 kV SALIDA ALIMENTADOR CACHI IN	33	1	
217	4229	SUNCHO CORRAL 33 kV SALIDA TRAFOS 1-2 IN	33	1	
218	4232	EL CARRIL 33 kV ALIMENTADOR 1 EL CARRIL IN	33	1	
219	4237	SAN PEDRO 13.2 kV SALIDA ALIM. LA MENDIETA IN	13,2	1	
220	1844	TUC. OESTE 13.2kV SALIDA A SAN JAVIER IN	13,2	1	
221	4081	LIBERTADOR 13.2 kV SALIDA ALIM. CANITAS IN	13,2	1	
222	4047	EL CARRIL 66 kV ALIMENTADOR 1 EL CARRIL IN	66	1	
223	3883	CATAMARCA 13.2 kV SALIDA CAPACITORES (EX.TG16) IN	13,2	1	
224	3982	SAN JUANCITO 33 kV SALIDA RESERVA IN	33	1	
225	3938	LIBERTADOR 33 kV SALIDA DISTRIB. EL QUEMADO IN	33	1	
226	3835	TUC. OESTE 13.2 kV SAL. ALIM. TORASSO IN	13,2	1	
227	3825	LAS MADERAS 13.2 kV SALIDA SAN VICENTE IN	13,2	1	
228	3826	LAS MADERAS 13.2kV SALIDA SUNCHAL IN	13,2	1	
229	3827	LAS MADERAS 13.2kV SALIDA LAS MADERAS IN	13,2	1	
230	3828	LAS MADERAS 33 kV SAL. ALIM. CATAMONTAÑA IN	33	1	
231	3814	ANDALGALA 33 kV SAL. ALIM. MINERA IN	33	1	
232	3735	ANDALGALA 33 kV SAL. ALIM. ACEITERA ARGENTINA IN	33	1	
233	3731	PALPALA 13.2 kV SALIDA ALIM. CAPACITORES IN	13,2	1	
234	3730	PALPALA 13.2 kV SALIDA ALIM. GUEMES IN	13,2	1	
235	3729	PALPALA 13.2 kV SALIDA ALIM. CHANCHILLOS IN	13,2	1	
236	3620	TINOGASTA 33 kV SALIDA ALIMENTADOR 1 FIAMBALA IN	33	1	
237	3672	TINOGASTA 13.2 kV SAL. ALIMENT. 1 TINOGASTA SUR IN	13,2	1	
238	3682	TINOGASTA 13.2 kV SAL. ALIM. 3 TINOGASTA NORTE IN	13,2	1	
239	3683	TINOGASTA 13.2 kV SAL. ALIM. 4 S.ROSA ANILLACO IN	13,2	1	
240	3879	BELEN 13.2 kV SALIDA ALIM. N3 LA PUNTILLA IN	13,2	1	
241	3680	BELEN 33 kV SALIDA ALIM. N1 NORTE IN	33	1	
242	3608	LA COCHA 33 kV SAL. ALIMENTADOR A TACO RALO IN	33	1	
243	3607	LA COCHA 33 kV SAL. ALIMENTADOR A LA INVERNADA IN	33	1	
244	3627	BURRUYACU 33 kV SALIDA ALIMENTADOR LA RAMADA IN	33	1	
245	3626	BURRUYACU 33 kV SAL. ALIMENT. LAGUNA DE ROBLES IN	33	1	
246	3685	TRANCAS 33 kV SALIDA ALIMENTADOR A EL TALA IN	33	1	
247	3624	BURRUYACU 33 kV SALIDA ALIMENTADOR GARMENDIA IN	33	1	
248	3609	LA COCHA 33 kV SAL. ALIMENTADOR A LOS PIZARROS IN	33	1	
249	3600	AGUILARES 33 kV SALIDA ALIM. MONTEAGUDO IN	33	1	
250	3574	TRANCAS 33 kV SALIDA ALIMENTADOR A VIPOS IN	33	1	
251	3568	SALTA ESTE 13.2 SALIDA ALIMENTADOR 1 IN	13,2	1	
252	3586	BELEN 13.2kV Salida a Centro 1 IN	13,2	1	
253	3587	BELEN 13.2kV Salida a Artaza IN	13,2	1	
254	3588	BELEN 13.2 kV SALIDA ALIM. LONDRES IN	13,2	1	
255	3584	ANDALGALA 13.2 kV SALIDA ALIM. MALLIHUACO IN	13,2	1	
256	3583	ANDALGALA 13.2 kV SALIDA ALIM. ANDALGALA CENTRO IN	13,2	1	
257	3582	ANDALGALA 13.2 kV SAL. ALIM. VILLAVIL CHAQUIAGO IN	13,2	1	
258	3549	LA RIOJA 33 kV SAL. ALIM. P. INDUSTRIAL 2(CELDA 3) IN	33	1	
259	3492	CEVIL POZO 13.2 kV SALIDA CITRUSVIL	13,2	1	
260	3491	LA RIOJA 33 SALIDA ALIMENTADOR CENTRO	33	1	
261	3461	AVELLANEDA 13.2 SALIDA GRECIA	13,2	1	
262	3463	SALTA SUR 13.2 SALIDA DISTR. MATADERO 24 13.2 kV	13,2	1	
263	3458	LA COCHA SALIDA HUACRA 33 kV	33	1	
264	3457	LA COCHA SALIDA ADES 33 kV	33	1	
265	2689	AVELLANEDA 13.2 SALIDA FRANCIA	13,2	1	
266	2688	LA COCHA SALIDA LA COCHA 33 kV	33	1	
267	3417	SAN PEDRO 13.2 SALIDA ALIM. PROVIDENCIA	13,2	1	
268	3325	CEVIL POZO 33 SALIDA LAS CEJAS	33	1	
269	3185	CEVIL POZO 13.2 SALIDA DELFIN GALLO	13,2	1	
270	3185	CEVIL POZO 13.2 SALIDA INDUSTRIAL	13,2	1	
271	3186	CEVIL POZO 13.2 SALIDA LASTENIA	13,2	1	
272	3225	AVELLANEDA 13.2 SALIDA BANDA NORTE	13,2	1	
273	3227	AVELLANEDA 13.2 SALIDA BALCARCE	13,2	1	
274	3228	AVELLANEDA 13.2 SALIDA SAN CAYETANO	13,2	1	
275	3229	AVELLANEDA 13.2 SALIDA ADOS	13,2	1	
276	3230	AVELLANEDA 13.2 SALIDA OST	13,2	1	
277	3231	AVELLANEDA 13.2 SALIDA AVELLANEDA 4	13,2	1	
278	3232	AVELLANEDA 13.2 SALIDA AYACUCHO	13,2	1	
279	3245	AVELLANEDA 13.2 SALIDA SAN JUAN	13,2	1	
280	3246	AVELLANEDA 13.2 SALIDA CORRIENTES	13,2	1	


Anexo a la Resolución ENRE N° 90/2017

TRANSNOA S.A.

Listado de equipamiento considerado para el cálculo de los valores horarios del Art 2° de la Resolución ENRE N° 77/2017

CONEXIONES

N°	ID PAGOTRAN	Descripción	Tensión Nominal kV		Observaciones
281	3247	AVELLANEDA 13.2 SALIDA CRUSH	13,2	1	
282	3249	AVELLANEDA 13.2 SALIDA SANTA FE	13,2	1	
283	3248	AVELLANEDA 13.2 SALIDA EL SIGLO	13,2	1	
284	3250	AVELLANEDA 13.2 SALIDA CATEDRAL	13,2	1	
285	3251	AVELLANEDA 13.2 SALIDA AVELLANEDA 1	13,2	1	
286	3252	AVELLANEDA 13.2 AVELLANEDA 2	13,2	1	
287	3253	AVELLANEDA 13.2 SALIDA AVELLANEDA 3	13,2	1	
288	3025	CEVIL POZO 33 SALIDA SCANIA CP	33	1	
289	3026	ESTATICA SUR 13.2 SALIDA ALIM. AVELLANEDA IV	13,2	1	
290	3027	INDEPENDENCIA 13.2 kV SALIDA ALIM.CDI-B	13,2	1	
291	3028	SARMIENTO 13.2 SALIDA ALIM. AVELLAN.3	13,2	1	
292	3029	TUCUMAN NORTE 13.2 SALIDA ALIM. SUIPACHA IN	13,2	1	
293	2854	PICHANAL 13.2 SALIDA PICHANAL NORTE	13,2	1	
294	2908	LA RIOJA 33 SALIDA ALIMENTADOR CD (Trafo 4) IN	33	1	
295	2886	CEVIL POZO 33 SALIDA BANDA RIO SALI-A	33	1	
296	2889	CEVIL POZO 33 SALIDA DIST. LOS GUTIERREZ	33	1	
297	2705	INDEPENDENCIA 13.2 kV SALIDA ALIM. CANAL SUR IN	13,2	1	
298	2884	GUEMES 13.2 SALIDA DIST. TERMOANDES	13,2	1	
299	2885	CEVIL POZO 33 SALIDA RANCHILLOS-A	33	1	
300	2885	V.QUINTEROS 33 SALIDA MONTEROS	33	1	
301	2736	TUC.OESTE 13.2 SALIDA AMERICA	13,2	1	
302	2744	TUC. OESTE 13.2SALIDA ALIM. HIGUERITAS IN	13,2	1	
303	2743	TUC. OESTE 13.2SALIDA ALIM. RUTA 38 IN	13,2	1	
304	2745	TUC. OESTE 13.2SALIDA ALIM. MARCOS PAZ IN	13,2	1	
305	2735	TUC. OESTE 13.2SALIDA ALIM. 9 DE JULIO IN	13,2	1	
306	2734	TUC. OESTE 13.2SALIDA ALIM. V. CARMELA IN	13,2	1	
307	2732	TUC. OESTE 13.2SALIDA ALIM. S. MARTIN IN	13,2	1	
308	2733	TUC. OESTE 13.2SALIDA ALIM. BELGRANO IN	13,2	1	
309	2725	METAN 13.2.SALIDA ALIMENT. TUNAL IN	13,2	1	
310	2701	SALTA NORTE 13.2SALIDA DISTR. 1 IN	13,2	1	
311	2702	SALTA NORTE 13.2SALIDA DISTR. 2 IN	13,2	1	
312	2703	SALTA NORTE 13.2SALIDA DISTR. 3 IN	13,2	1	
313	2704	SALTA NORTE 13.2SALIDA DISTR. 4 IN	13,2	1	
314	2670	LA BANDA 13.2 ALIM. LIBERTAD IN	13,2	1	
315	2678	ESTATICA SUR13.2SALIDA MIGUEL LILLO IN	13,2	1	
316	2680	TUCUMAN NORTE 13.2 SALIDA ALIM. SALVADOR IN	13,2	1	
317	2681	TUCUMAN NORTE 13.2 SALIDA ALIM. M.MORENO IN	13,2	1	
318	2666	RIO HONDO 13.2 ALIM. EL CHARCO IN	13,2	1	
319	2695	JUJUY ESTE 13.2SALIDA CD 1 IN	13,2	1	
320	2698	JUJUY ESTE 33 SALIDA CD 1 IN	33	1	
321	2639	JUJUY ESTE 13.2SALIDA CD 2 IN	13,2	1	
322	2697	JUJUY ESTE 33 SALIDA CD 2 IN	33	1	
323	1978	SGO. CENTRO 33 SALIDA ALIM. CD3 IN	33	1	
324	1975	METAN 33.0SALIDA ALIM. GALPON IN	33	1	
325	1863	ESTATICA SUR 13.2kV Salida a Libertad IN	13,2	1	
326	1864	ESTATICA SUR13.2SALIDA LARREA IN	13,2	1	
327	1680	GUEMES 13.2SALIDA LA BANDA IN	13,2	1	
328	1017	LIBERTADOR 33 SALIDA ALIM. LEDESMA IN	33	1	
329	688	TUCUMAN NORTE 33 SALIDA ALIM. TAFI VIEJO(232) IN	33	1	
330	518	TUCUMAN NORTE 33 SALIDA ALIM. EL TIMBO (230) IN	33	1	
331	521	TUCUMAN NORTE 13.2 Salida Alim. SOEME (234) IN	13,2	1	
332	523	TUCUMAN NORTE 13.2 SALIDA ALIM. URQUIZA (236) IN	13,2	1	
333	524	TUCUMAN NORTE 13.2 SALIDA ALIM. RUTA 9 (237) IN	13,2	1	
334	525	TUCUMAN NORTE 13.2 Salida a Lomas 1 y 2 (232) IN	13,2	1	
335	526	TUCUMAN NORTE 13.2 Salida Alim. Lomas 3 (235) IN	13,2	1	
336	527	V.QUINTEROS 33 SALIDA ALIM. CONCEPCION (239) IN	33	1	
337	528	V.QUINTEROS 13.2SALIDA LEON ROUGES (241) IN	13,2	1	
338	529	V.QUINTEROS 13.2SALIDA SIMOCA (242) IN	13,2	1	
339	530	V.QUINTEROS 13.2SALIDA RIO SECO (243) IN	13,2	1	
340	484	SAN PEDRO 13.2SALIDA SANTA ROSA (191.5) IN	13,2	1	
341	486	SGO. CENTRO 13.2SALIDA DISTR. N 26 (197) IN	13,2	1	
342	488	SGO. CENTRO 13.2SALIDA DISTR. N 28 (199) IN	13,2	1	
343	489	SGO. CENTRO 13.2SALIDA DISTR. N 29 (200) IN	13,2	1	
344	491	SGO. CENTRO 13.2SALIDA DISTR. N 31 (203) IN	13,2	1	
345	492	SGO. CENTRO 13.2SALIDA DISTR. N 32 IN	13,2	1	
346	494	SGO. CENTRO 13.2SALIDA ALIM. N 6 (205) IN	13,2	1	
347	495	SARMIENTO 13.2SALIDA ALIM.MENDOZA NOA IN	13,2	1	
348	496	SARMIENTO 13.2SALIDA ALIM. ITALIA (206) IN	13,2	1	
349	497	SARMIENTO 13.2SALIDA ALIM. EXPERIMEN. (207) IN	13,2	1	
350	499	SARMIENTO 13.2SALIDA ALIM. V. LUJAN 1 (209) IN	13,2	1	




Anexo a la Resolución ENRE N° 90/2017
TRANSNOA S.A.

Listado de equipamiento considerado para el cálculo de los valores horarios del Art 2° de la Resolución ENRE N° 77/2017

CONEXIONES

N°	ID PAGOTRAN	Descripción	Tensión Nominal kV		Observaciones
351	500	SARMIENTO 13.2kV Salida a Lujan III IN	13,2	1	
352	510	SARMIENTO 13.2kV Salida a Libano IN	13,2	1	
353	511	SARMIENTO 13.2kV Salida a Plazoleta IN	13,2	1	
354	516	TARTAGAL 13.2SALIDA TRAF0 1 (222) IN	13,2	1	
355	453	PICHANAL 33 SALIDA COLONIA S. ROSA (166) IN	33	1	
356	454	PICHANAL 33 SALIDA LINEA EMBARCAC. (167) IN	33	1	
357	457	SALTA SUR 13.2SALIDA DISTR.MATADERO25 (171) IN	13,2	1	
358	458	SALTA SUR 13.2SALIDA DISTR.MATADERO26 (170) IN	13,2	1	
359	459	SALTA SUR 13.2SALIDA DISTR.M.FIERRO20 (173) IN	13,2	1	
360	460	SALTA SUR 13.3SALIDA DISTR.M.FIERRO21 (172) IN	13,2	1	
361	462	SALTA SUR 13.2SALIDA DISTR. LERMA (175) IN	13,2	1	
362	463	SALTA SUR 13.2SALIDA DISTR. SAN FRANCISCO 2 IN	13,2	1	
363	465	SALTA SUR 13.2SALIDA DISTR.JURAMENTO8 (178) IN	13,2	1	
364	467	SALTA SUR 13.2SALIDA DISTR. GUEMES (180) IN	13,2	1	
365	468	SALTA SUR 13.2SALIDA DISTR. OLAVARRIA (181) IN	13,2	1	
366	471	SALTA SUR 13.2SALIDA DISTR.PELLEGRINI (171.1) IN	13,2	1	
367	473	SAN JUANCITO 33kV SALIDA LOS LAPACHOS (185) IN	33	1	
368	476	SAN PEDRO 33 SALIDA SAN JUANCITO (188) IN	33	1	
369	478	SAN PEDRO 13.2SALIDA ALIM.S.PEDRO HOS (190) IN	13,2	1	
370	417	LA RIOJA 33 SALIDA ALIM. INTERC. 2 (121) IN	33	1	
371	418	LA RIOJA 33 SALIDA ALIM. TALAMUYUNA (124) IN	33	1	
372	420	LA RIOJA 13.2SALIDA GENER. FIAT TG16 (126) IN	13,2	1	
373	421	LA RIOJA 13.2SALIDA ALIM. LIACAMPIS (127) IN	13,2	1	
374	422	LA RIOJA 13.2SALIDA GEN. FIAT 4212 1 (128) IN	13,2	1	
375	425	LA RIOJA 13.2SALIDA ALIM NORTE (131) IN	13,2	1	
376	428	LA RIOJA 13.2SALIDA ANDINO (134) IN	13,2	1	
377	431	LA RIOJA 13.2SALIDA S.A. TG J. BROWN IN	13,2	1	
378	433	LIBERTADOR 13.2SALIDA ALIM. SAN LORENZO (137) IN	13,2	1	
379	437	LIBERTADOR 13.2SALIDA ALIM. ORIAS (141) IN	13,2	1	
380	439	METAN 33 SALIDA J. V. GONZALEZ (143) IN	33	1	
381	442	METAN 13.2SALIDA ALIM.METAN NORTE (147) IN	13,2	1	
382	444	MINETTI 132 SALIDA TRAF0 2 132/66 (77) IN	132	1	
383	449	PALPALA 33 SALIDA ACEROS ZAPLA (159) IN	33	1	
384	450	PALPALA 13.2SALIDA LINEA FLORIDA (168) IN	13,2	1	
385	451	PALPALA 13.2SALIDA LINEA 25 MAYO (163) IN	13,2	1	
386	452	PICHANAL 33 SALIDA LINEA PICHANAL (165) IN	33	1	
387	385	INDEPENDENCIA 13.2 kV SALIDA LOS VAZQUEZ (93.1) IN	13,2	1	
388	386	JUJUY SUR 33kV SALIDA NORTE (96) IN	33	1	
389	389	JUJUY SUR 13.2SALIDA ALIM. MORENO (99) IN	13,2	1	
390	391	JUJUY SUR 13.2SALIDA ALIM. CASTANE (101) IN	13,2	1	
391	393	JUJUY SUR 13.2SALIDA ALIM. LUJAN (103) IN	13,2	1	
392	394	JUJUY SUR 13.2SALIDA ALIM. AZOPARDO (104) IN	13,2	1	
393	396	JUJUY SUR 13.2SALIDA LOS ALISOS (102.1) IN	13,2	1	
394	397	LA BANDA 33 SALIDA 102 LOS NARANJOS (106) IN	33	1	
395	400	LA BANDA 33 SALIDA 104 SIMBOLAR (109) IN	33	1	
396	402	LA BANDA 13.2SALIDA INTERCON. 1 ROCA (111) IN	13,2	1	
397	405	LA BANDA 13.2SALIDA 22 LA BANDA 2 (114) IN	13,2	1	
398	407	LA BANDA 13.2SALIDA TG 13 MW (116) IN	13,2	1	
399	412	LA BANDA 13.2SALIDA S.A. TG 13 MW IN	13,2	1	
400	413	LA RIOJA 132 SALIDA LINEA AIMOGASTA IN	132	1	
401	414	LA RIOJA 132 SALIDA LINEA PATQUIA IN	132	1	
402	416	LA RIOJA 33 SALIDA ALIM. INTERC. 1 (23) IN	33	1	
403	354	ESTATICA SUR13.2SALIDA ALIM. LA BANDA (50) IN	13,2	1	
404	357	ESTATICA SUR13.2SALIDA ALIM. RIOJA (55) IN	13,2	1	
405	360	FRIAS 33 SALIDA RECREO (59) IN	33	1	
406	363	FRIAS 13.2SALIDA FRIAS ESTE (62) IN	13,2	1	
407	368	FRIAS 13.2SALIDA TRAF0 S.A. TG 21 (61) IN	13,2	1	
408	370	GUEMES 13.2SALIDA ALIM. GUEMES (72) IN	13,2	1	
409	373	HUACRA 33 SALIDA RUMI PUNCO (79) IN	33	1	
410	376	INDEPENDENCIA 33 kV SALIDA LEALES (84) IN	33	1	
411	377	INDEPENDENCIA 33 kV SALIDA ALIM. A. BLANCA1 (85)IN	33	1	
412	378	INDEPENDENCIA 33 kV SALIDA ALIM. A. BLANCA2 (88)IN	33	1	
413	379	INDEPENDENCIA 33 kV SALIDA ALIM. MERCOFRUT (86) IN	33	1	
414	380	INDEPENDENCIA 33 kV SALIDA ALIM.LOS BULACIOS(87)IN	33	1	
415	381	INDEPENDENCIA 33 kV SALIDA ALIM. LULES (89) IN	33	1	
416	382	INDEPENDENCIA 13.2 kV SALIDA JUJUY (92) IN	13,2	1	
417	383	INDEPENDENCIA 13.2 kV SALIDA ALIM. B. VISTA (93)IN	13,2	1	
418	384	INDEPENDENCIA 13.2kV SALIDA ALIM. MANANTIAL (94)IN	13,2	1	
419	326	AGUILARES 13.2SALIDA ALPARGATAS 1 (10) IN	13,2	1	
420	327	AGUILARES 13.2SALIDA ALPARGATAS 2 (13) IN	13,2	1	



Anexo a la Resolución ENRE N° 90 / 2017

TRANSNOA S.A.

Listado de equipamiento considerado para el cálculo de los valores horarios del Art 2° de la Resolución ENRE N° 77/2017

CONEXIONES

N°	ID PAGOTRAN	Descripción	Tensión Nominal kV		Observaciones
421	329	CATAMARCA 33 SALIDA CHANARITO (18) IN	33	1	
422	331	CATAMARCA 33kV Salida Sur (ex TASA)(20) IN	33	1	
423	334	CATAMARCA 13.2SALIDA LA VINITA (23) IN	13,2	1	
424	335	CATAMARCA 13.2SALIDA GUEMES I (21) IN	13,2	1	
425	339	CATAMARCA 13.2SALIDA ESQUIU (19) IN	13,2	1	
426	341	CATAMARCA 13.2SALIDA CHACARITA (4) IN	13,2	1	
427	342	CATAMARCA 13.2SALIDA LOS POZOS (6) IN	13,2	1	
428	344	CEVIL POZO 33 SALIDA ALIM. CRUZ ALTA IN	33	1	
429	346	RIO HONDO 13.2SALIDA TERMAS R.HONDO 1 (243) IN	13,2	1	
430	348	RIO HONDO 13.2SALIDA TERMAS R.HONDO 4 (245) IN	13,2	1	
431	349	ESTATICA SUR 13.2kV Salida a Cordoba IN	13,2	1	
432	351	ESTATICA SUR 13.2SALIDA INTERCONEXION 3 (51) IN	13,2	1	
433	315	A. BLANCA 33 SALIDA INDEPENDENCIA 2 (2) IN	33	1	
434	316	A. BLANCA 13.2SALIDA ALIMENT. LULES (3) IN	13,2	1	
435	318	A. BLANCA 13.2SALIDA GRAFANOR 1 (4) IN	13,2	1	
436	320	AGUILARES 33 SALIDA ALBERDI(8)IN	33	1	
437	321	AGUILARES 13.2SALIDA SANTA ROSA (9) IN	13,2	1	
438	323	AGUILARES 13.2SALIDA A. BARRIENTOS (12) IN	13,2	1	
439	324	AGUILARES 13.2SALIDA CONCEPCION (14) IN	13,2	1	
440	347	RIO HONDO 13.2SALIDA TERMAS R.HONDO 2 (244) IN	13,2	1	
441	426	LA RIOJA 13.2SALIDA ALIM. SUR (132) IN	13,2	1	
442	314	A. BLANCA 33 SALIDA INDEPENDENCIA 1 (1) IN	33	1	
443	338	CATAMARCA 13.2SALIDA BELGRANO (3) IN	13,2	1	
444	337	CATAMARCA 13.2SALIDA SUMALAO (5) IN	13,2	1	
445	328	CATAMARCA 33 SALIDA EL RODEO (17) IN	33	1	
446	332	CATAMARCA 33kV Salida Norte (ex La Merded) IN	33	1	
447	356	ESTATICA SUR 13.2SALIDA ALIM. AVELLANEDA (54) IN	13,2	1	
448	350	ESTATICA SUR 13.2SALIDA INTERCONEXION 2 (48) IN	13,2	1	
449	352	ESTATICA SUR 13.2SALIDA INTERCONEXION 4 (52) IN	13,2	1	
450	359	ESTATICA SUR 13.2SALIDA ALIM. ROCA (58) IN	13,2	1	
451	384	FRIAS 13.2SALIDA FRIAS OESTE (64) IN	13,2	1	
452	423	LA RIOJA 13.2SALIDA GEN. FIAT 4212 2 (129) IN	13,2	1	
453	430	LA RIOJA 13.2SALIDA SA TG16 Y DIESEL IN	13,2	1	
454	427	LA RIOJA 13.2SALIDA GEN. TG J. BROWN (133) IN	13,2	1	
455	419	LA RIOJA 33 SALIDA ALIM. FRUTIHORT. (125) IN	33	1	
456	415	LA RIOJA 33 SALIDA ALIM. P.INDUSTR. (122) IN	33	1	
457	464	SALTA SUR 13.2SALIDA DISTR. S. LUCIA (177) IN	13,2	1	
458	470	SALTA SUR 13.2SALIDA DISTR. M. FIERRO (183) IN	13,2	1	
459	456	SALTA SUR 66 SALIDA CORRALITO (169) IN	66	1	
460	513	SARMIENTO 13.2SALIDA ALIM. ESPANA (220) IN	13,2	1	
461	512	SARMIENTO 13.2SALIDA ALIM. DON BOSCO (219) IN	13,2	1	
462	507	SARMIENTO 13.3SALIDA ALIM. CATAMARCA (215) IN	13,2	1	
463	506	SARMIENTO 13.2SALIDA ALIM. CASINO (214) IN	13,2	1	
464	502	SARMIENTO 13.2SALIDA ALIM. AYAC 2-PERU (212) IN	13,2	1	
465	493	SGO. CENTRO 13.2SALIDA ALIM. N 4 (201) IN	13,2	1	
466	487	SGO. CENTRO 13.2SALIDA DISTR. N 27 (198) IN	13,2	1	
467	490	SGO. CENTRO 13.2SALIDA DISTR. N 30 (202) IN	13,2	1	
468	382	FRIAS 33 SALIDA LAPRIDA (61) IN	33	1	
469	381	FRIAS 33 SALIDA LAVALLE (60) IN	33	1	
470	371	GUEMES 13.2SALIDA ALIM. SAN ISIDRO (75) IN	13,2	1	
471	375	INDEPENDENCIA 33 kV SALIDA ALIM. LOS FRESNOS(83)IN	33	1	
472	380	JUJUY SUR 13.2SALIDA ALIM. CUYAYA (100) IN	13,2	1	
473	388	JUJUY SUR 33kV SALIDA ESTE (98) IN	33	1	
474	387	JUJUY SUR 33 SALIDA LINEA REYES (97) IN	33	1	
475	410	LA BANDA 13.2SALIDA PLANTA INDUSTR. 2 (119) IN	13,2	1	
476	404	LA BANDA 13.2SALIDA 21 LA BANDA 1 (113) IN	13,2	1	
477	399	LA BANDA 33 SALIDA 103 EX FERNANDEZ (108) IN	33	1	
478	436	LIBERTADOR 13.2SALIDA ALIM. YRIGOYEN (140) IN	13,2	1	
479	434	LIBERTADOR 13.2SALIDA ALIM. TERMINAL (138) IN	13,2	1	
480	441	METAN 13.2SALIDA ALIM. METAN SUR (146) IN	13,2	1	
481	445	ORAN 33 SALIDA TRAF0 15 MVA (155) IN	33	1	
482	447	PALPALA 33 SALIDA LINEA CELULOSA (158) IN	33	1	
483	485	SGO. CENTRO 33 SALIDA 105 LORETO (196) IN	33	1	
484	474	SAN JUANCITO 33 SALIDA LINEA PERICO (186) IN	33	1	
485	480	SAN PEDRO 13.2kV SALIDA RIO GRANDE (192) IN	13,2	1	
486	475	SAN PEDRO 33 SALIDA LINEA LAVALLEN (187) IN	33	1	
487	515	TARTAGAL 33 SALIDA TRAF0 1 (221) IN	33	1	
488	519	TUCUMAN NORTE 33 SALIDA ALIM. C. POZO (231) IN	33	1	
489	517	TUCUMAN NORTE 33 SALIDA ALIM. TRANCAS (229) IN	33	1	
490	695	A. BLANCA 13.2SALIDA ACHERAL (7) IN	13,2	1	


Anexo a la Resolución ENRE N° 90/2017

TRANSNOA S.A.

Listado de equipamiento considerado para el cálculo de los valores horarios del Art 2° de la Resolución ENRE N° 77/2017

CONEXIONES

N°	ID PAGOTRAN	Descripción	Tensión Nominal kV		Observaciones
491	514	SARMIENTO 13.2SALIDA ALIM. JUNIN (218.1) IN	13,2	1	
492	520	TUCUMAN NORTE 13.2 Salida Alim. Taft Viejo (233)IN	13,2	1	
493	522	TUCUMAN NORTE 13.2 SALIDA ALIM. MOTOROLA (235) IN	13,2	1	
494	432	LIBERTADOR 33kV SALIDA YUNGAS (136) IN	33	1	
495	435	LIBERTADOR 13.2SALIDA ALIM LEDESMA (139) IN	13,2	1	
496	438	METAN 33 SALIDA R.DE LA FRONTERA (142) IN	33	1	
497	440	METAN 13.2SALIDA ALIM. GALPON (145) IN	13,2	1	
498	443	MINETTI 132 SALIDA TRAF0 1 132/66 (76) IN	132	1	
499	446	ORAN 13.2SALIDA TRAF0 15 MVA (157) IN	13,2	1	
500	448	PALPALA 33 SALIDA LINEA METALURG. (160) IN	33	1	
501	461	SALTA SUR 13.2SALIDA DISTR. CASINO (174) IN	13,2	1	
502	466	SALTA SUR 13.2SALIDA DISTR. JURAMENTOS (179) IN	13,2	1	
503	469	SALTA SUR 13.2SALIDA DISTR. SFRANCISCO (182) IN	13,2	1	
504	472	SAN JUANCITO 33 SALIDA LINEA SAN PEDRO (184) IN	33	1	
505	477	SAN PEDRO 13.2kV SALIDA BELGRANO (189) IN	13,2	1	
506	483	SAN PEDRO 13.2SALIDA ALIM. ESPERANZA (195) IN	13,2	1	
507	498	SARMIENTO 13.3SALIDA ALIM. MITRE (208) IN	13,2	1	
508	501	SARMIENTO 13.2kV Salida a Uruguay IN	13,2	1	
509	509	SARMIENTO 13.2SALIDA ALIM. LA GACETA (216) IN	13,2	1	
510	353	ESTATICA SUR13.2SALIDA ALIM. TUCUMAN (49) IN	13,2	1	
511	355	ESTATICA SUR13.2SALIDA ALIM. 9 DE JULIO (53) IN	13,2	1	
512	358	ESTATICA SUR 13.2kV Salida a Independencia IN	13,2	1	
513	366	FRIAS 13.2SALIDA TG 21 (66) IN	13,2	1	
514	372	HUACRA 33 SALIDA LOS ALTOS (78) IN	33	1	
515	374	HUACRA 13.2SALIDA LA VINA (80) IN	13,2	1	
516	392	JUJUY SUR 13.2SALIDA ALIM. GORRITI (102) IN	13,2	1	
517	395	JUJUY SUR 13.2SALIDA ALIM. SANTA RITA (105) IN	13,2	1	
518	398	LA BANDA 33 SALIDA 101 GRAFA (107) IN	33	1	
519	401	LA BANDA 13.2SALIDA 20 SANTIAGO 1 (110) IN	13,2	1	
520	403	LA BANDA 13.2SALIDA INTERCON. 2 ROCA (112) IN	13,2	1	
521	406	LA BANDA 13.2SALIDA 23 SGO. CENTRO (115) IN	13,2	1	
522	409	LA BANDA 13.2SALIDA PLANTA INDUSTRI.1 (118) IN	13,2	1	
523	411	LA BANDA 13.2SALIDA ALIMENTADOR N 5 (119.1) IN	13,2	1	
524	424	LA RIOJA 13.2SALIDA ALIM. AEROPUERTO (130) IN	13,2	1	
525	429	LA RIOJA 13.2SALIDA ANTARTIDA (135) IN	13,2	1	
526	317	A. BLANCA 13.2SALIDA FAMAILLA (5) IN	13,2	1	
527	319	A. BLANCA 13.2SALIDA GRAFANOR 2 (6) IN	13,2	1	
528	322	AGUILARES 13.2SALIDA AGUILARES (11) IN	13,2	1	
529	325	AGUILARES 13.2SALIDA RIO MEDINAS (14) IN	13,2	1	
530	330	CATAMARCA 33 SALIDA CHUMBICHA (19) IN	33	1	
531	333	CATAMARCA 33 SALIDA P. INDUSTRIAL IN	33	1	
532	336	CATAMARCA 13.2SALIDA MOTA BOTELLO (20) IN	13,2	1	
		TOTAL		532	



Anexo a la Resolución ENRE N° 90 / 2017
TRANSNOA S.A.

Listado de equipamiento considerado para el cálculo de los valores horarios del Art 2° de la Resolución ENRE N° 77/2017

REACTIVO

N°	ID PAGOTRAN	Descripción	Tensión Nominal kV	MVAR	Observaciones
1	4291	PICHANAL CAP1	33	4	
2	4292	LA RIOJA CAP1 (CELDA 6)	33	18	
3	4402	TARTAGAL CAP1-1	13,2	2,5	
4	4411	TARTAGAL CAP1-2	13,2	2,5	
5	4412	TARTAGAL CAP1-3	13,2	2,5	
6	4413	TARTAGAL CAP1-4	13,2	2,5	
7	4403	LA BANDA CAP1-1	13,2	2,5	
8	4404	LA BANDA CAP1-2	13,2	2,5	
9	4405	LA BANDA CAP1-3	13,2	2,5	
10	4406	LA BANDA CAP1-4	13,2	2,5	
11	4407	LA BANDA CAP2-1	13,2	2,5	
12	4408	LA BANDA CAP2-2	13,2	2,5	
13	4409	LA BANDA CAP2-3	13,2	2,5	
14	4410	LA BANDA CAP2-4	13,2	2,5	
			TOTAL	52	

