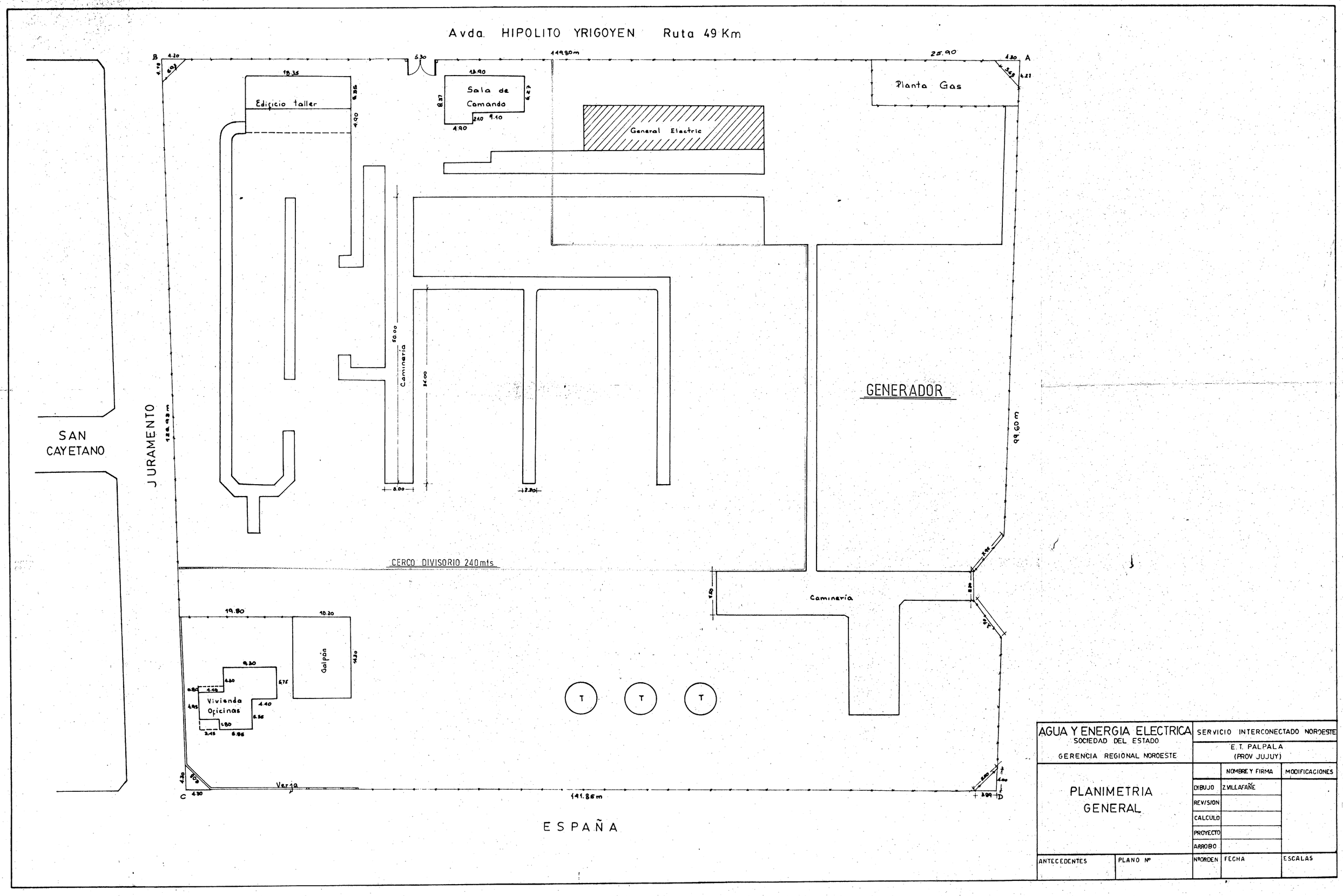
Avda. HIPOLITO YRIGOYEN Ruta 49 Km
B
A
C
D
149.80m
25.90
Edificio taller
Sala de Comando
General Electric
Planta Gas
GENERADOR
Caminería
CERCO DIVISORIO 240mts
Galpón
Vivienda Oficinas
Verja
141.85m
99.60 m
128.98 m
SAN CAYETANO
JURAMENTO
ESPAÑA
T
T
T
AGUA Y ENERGIA ELECTRICA
SOCIEDAD DEL ESTADO
GERENCIA REGIONAL NOROESTE
SERVICIO INTERCONECTADO NOROESTE
E. T. PALPALA
(PROV JUJUY)
PLANIMETRIA GENERAL
NOMBRE Y FIRMA
MODIFICACIONES
DIBUJO
Z VILLAFAÑE
REVISION
CALCULO
PROYECTO
ARROBO
ANTECEDENTES
PLANO Nº
NºORDEN
FECHA
ESCALAS

COOPERATIVAS DE VIVIENDAS
9 DE JULIO LDA.

JUAN CARLOS ZABATARELLI
Y
ANTONIO PRACO

MARIA ROMANA PONESA DE
ARGAÑARAZ e HIJOS

E
106° 34' 47"
D - E = 81,29 m
D
136° 20' 00"
D - C = 39,72 m
137° 38' 46"
C
1000 m³
1000 m³
Bombas Combust.
Acceso
21,50
F - E = 82,45
G - F = 3,75
G
275° 26' 06"
F
94° 36' 55"
H - G = 93,38 m
H = 170° 42' 44"
30,87 m
1'
ESTACA
110° 10' 24"
33,31 m
167° 57' 25"
33,60 m.
S
ESTACA
90° 00' 00"
N
S.= 1.484.97845 m²
A
A' - 1' = 37,28 m.
40,00 m.
Galpon Drecado
24 mt.
Tapon Aceite
Sala Bateria
Maquina
Taller
Sani.
OF.
Acceso
Acceso
B - C = 199,50 m
INDEPENDENCIA
Cerco Divisorio
100 mts
Planta Reculadora de Gas
1'
167° 57' 25"
A
S
ESPACIO A CEDER A LA
PROV. DE CATAMARCA
PARA LA ESTACION
REDUCTORA DE GAS
A' - T = 43,53 m.
T
A'
81° 52' 11"
40,00 m.
A
Playa
E.T.
12,56
14,06
LINEA EDIF. ACTUAL
2,00
4,50
CALLE MOTA BOTELLO
2,00
A - B = 797,47 m.
CORDON
CORDON
LINEA EDIF. S/DEFINIR
B
A'
81° 52' 11"
40,00 m.
90° 00' 00"
T
ESTACA
ALAMBRE EXIST.
1,50 m.
LINEA EDIFICACION
A' - A = 6,25 m.
8,00 m.
6,50 m.
A
LINEA [illegible]ANO
CORDON
Eje calle Botello (Prolongación este H.°)
9,10 m.
CORDON

AGUA Y ENERGIA ELECTRICA SOCIEDAD DEL ESTADO GERENCIA REGIONAL NOROESTE	SERVICIO INTERCONECTADO NOROESTE Prov. de CATAMARCA		
LOTE A CEDER A LA PROV. DE CATAMARCA EN LA E.T. CATAMARCA PARA LA ESTACION REDUCTORA DE GAS		NOMBRE Y FIRMA	MODIFICAC.
	DIBUJO	MIGUEL SANDRINI	
	REVISION		
	CALCULO	Agrim. CLAUDIO DE J. CISNEROS Agrimensura y G. de Tierras JEFE (Int.)	
	RELEVAM	AGRIM C. CISNEROS	
	CARGO		
[illegible] PLANO MENSURA ARG. REGISTRO Nº 627 DEL [illegible] ARCHIVO DEP. CAPITAL [illegible] [illegible] 10/2/82	[illegible]	[illegible]	[illegible]

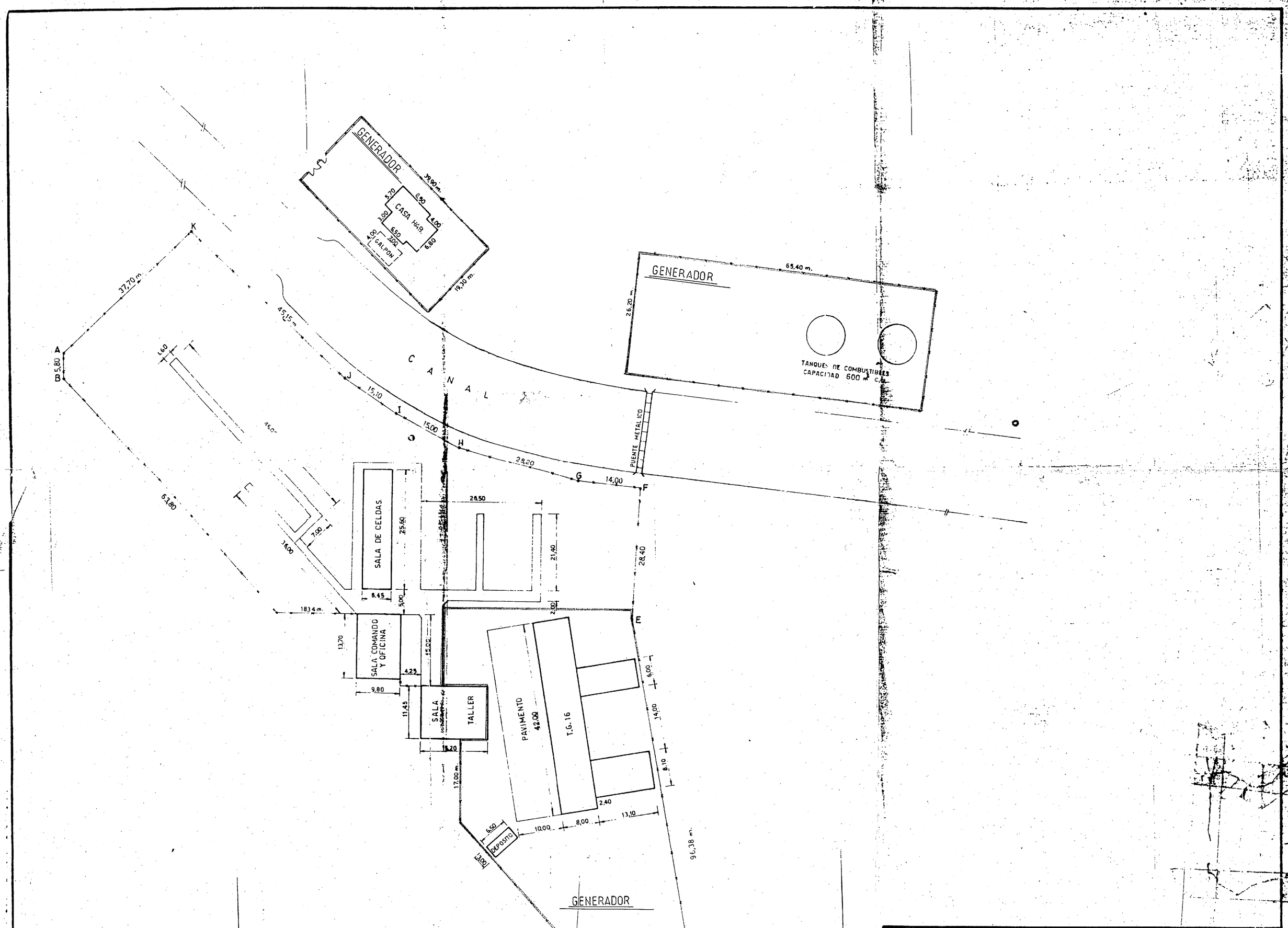

AGUA Y ENERGIA ELECTRICA SOCIEDAD DEL ESTADO GERENCIA REGIONAL NOROESTE		SERVICIO INTERCONECTADO NOROESTE ESTACION TRANSF. LA BANDA		
PLANIMETRIA GENERAL			NOMBRE Y FIRMA	MODIFICACIONES
		DIBUJO	MIGUEL J. SANDRUSS	
		REVISION		
		CALCULO		
		RELEVAM.	AGRIM. C. CISNEROS	
		APROBO		
ANTECEDENTES:	PLANO Nº	Nº ORDEN	FECHA:	ESCALA: 1:500

ANTONIO DAMIAN CAMPOS Y SCHAMUN FARAHAN

RUTA NAC. Nº 157

CAMBIO DE CERCO PERIMETRAL - 100 mts

201.58 m.

90°04'00"

89°41'00"

89°31'00"

269°58'00"

90°10'40"

60.42 m.

68.50 m.

99.80 m.

41.60 m.

72.50 m.

115.60 m.

159.85 m.

48.88 m.

40.78 m.

8.10

29.85

6.60

10.50

SALA DE CELDAS

3.00

6.55

2.50

9.15

TRAFO

SALA DE COMANDO

15.70

12.00 m.

PLANTA GAS

18.00

5.00

12.10 m.

5.50

23.10 m.

10.60

12.30 m.

CERCO DIVISORIO 45 mts.

3.90

23.30 m.

OFIC.-TALLER-DEPOS.

18.40 m.

5.00

3.35

PAV. H° A°

EJE FUTURO ACCESO

50.00 m.

24.70

7.20

TANQUES DE COMBUSTIBLE

GENERADOR

N

a LAVALLE

RUTA NAC. Nº 157

a FRIAS

R=40 m.

7.30 m.

34.80 m.

AGUA Y ENERGIA ELECTRICA SOCIEDAD DEL ESTADO GERENCIA REGIONAL NOROESTE	SERVICIO INTERCONECTADO NOROESTE CENTRAL TERMICA FRIAS Prov. de Sgo. del Estero		
PLANIMETRIA GENERAL		NOMBRE Y FIRMA	MODIFICACIONES
	DIBUJO	TEC. MIGUEL LADRUSS	
	REVISION		
	CALCULO		
	RELEVAM.	AGRIM. C. CISNEROS	
	APROBO		
ANTECEDENTES:	PLANO Nº	Nº DE ORDEN	FECHA	ESCALA: 1:500

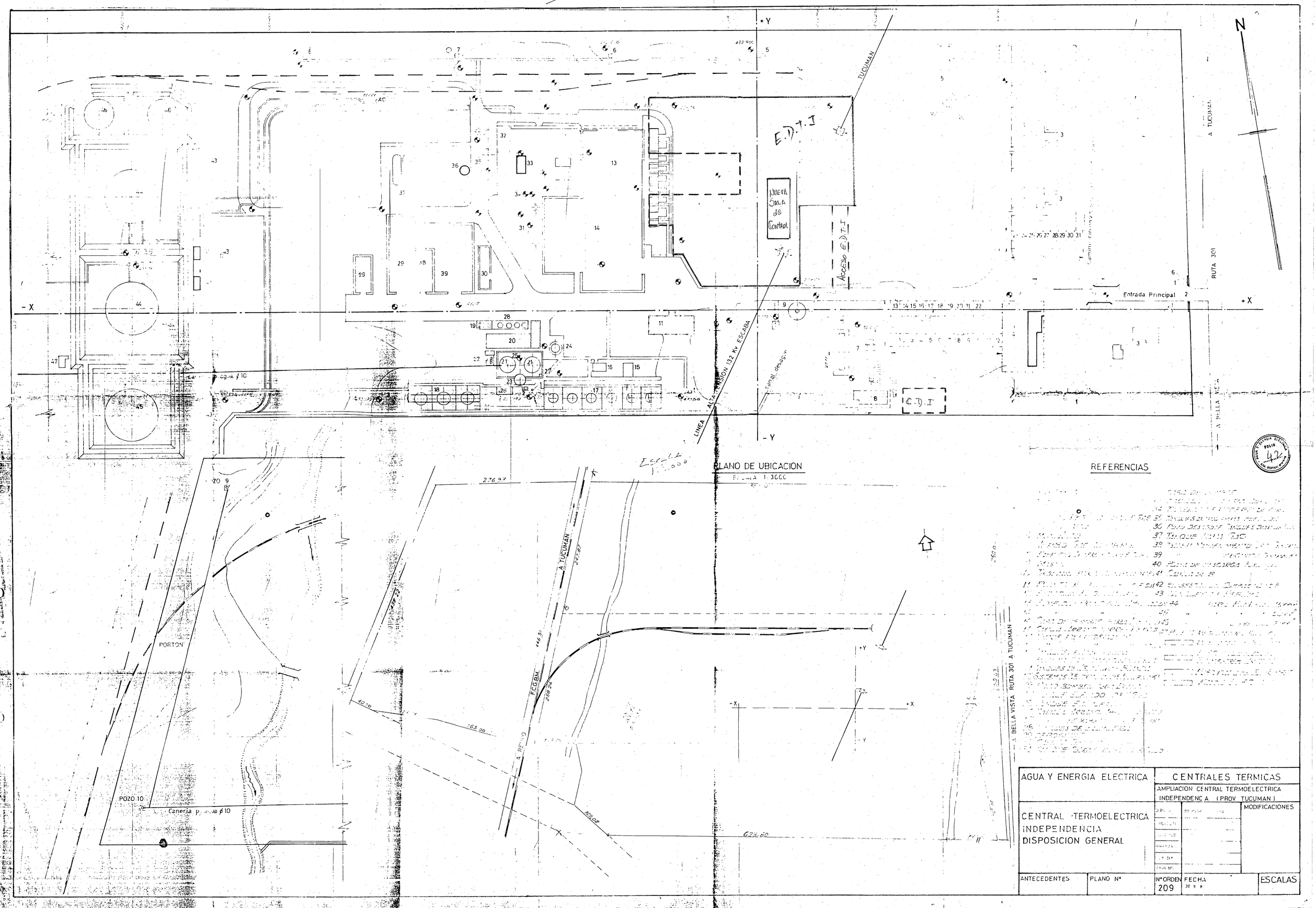
+Y
-Y
+X
-X
N
E.D.T.I
NUEVA SALA de CONTROL
ACCESO E.D.T.I
TUCUMAN
A TUCUMAN
RUTA 301
Entrada Principal
C.D.I
LINEA ALTA TENSION 132 kv ESCABA
canal desagüe
A BELLA VISTA
PLANO DE UBICACION
ESCALA 1:3000
REFERENCIAS
PORTON
POZO 9
POZO 10
Caneria p. agua ø 10
A TUCUMAN
F.C.G.B.M.
A BELLA VISTA RUTA 301 A TUCUMAN
276.97
287.87
446.51
209.22
40.00
165.90
109.08
623.60
260.0
152.92
AGUA Y ENERGIA ELECTRICA
CENTRALES TERMICAS
AMPLIACION CENTRAL TERMOELECTRICA
INDEPENDENCIA (PROV TUCUMAN)
CENTRAL TERMOELECTRICA
INDEPENDENCIA
DISPOSICION GENERAL
MODIFICACIONES
ANTECEDENTES
PLANO Nº
Nº ORDEN 209
FECHA 30 9 8
ESCALAS

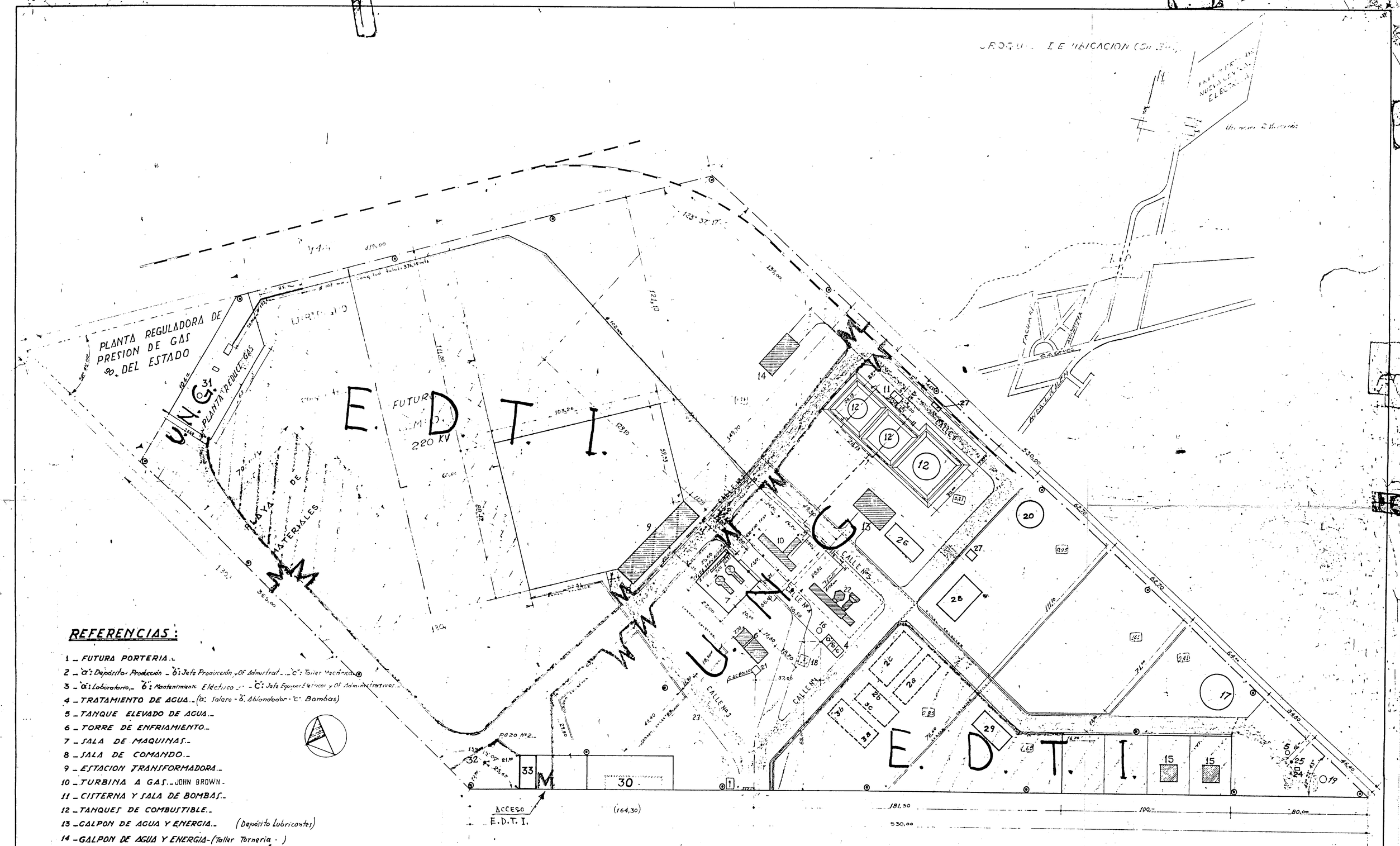

REFERENCIAS:

1 _ FUTURA PORTERIA._
2 _ "a": Depósito Producción _ "b": Jefe Producción y Of. Administrat._ "c": Taller Mecánico.
3 _ "a": Laboratorio._ "b": Mantenimiento Eléctrico _ "c": Jefe Equipos Eléctricos y Of. Administrativos._
4 _ TRATAMIENTO DE AGUA._ (a: Salero - b: Ablandador - c: Bombas)
5 _ TANQUE ELEVADO DE AGUA._
6 _ TORRE DE ENFRIAMIENTO._
7 _ SALA DE MAQUINAS._
8 _ SALA DE COMANDO._
9 _ ESTACION TRANSFORMADORA._
10 _ TURBINA A GAS._ JOHN BROWN.
11 _ CISTERNA Y SALA DE BOMBAS._
12 _ TANQUES DE COMBUSTIBLE._
13 _ GALPON DE AGUA Y ENERGIA._ (Depósito Lubricantes)
14 _ GALPON DE AGUA Y ENERGIA - (Taller Tornería)
15 _ VIVIENDAS._
16 - TORRE TANQUE AGUA DURA Y BLANDA
17 - TANQUE AUSTRALIANO DE H°A°- Cap. 500 M3._
18 _ MASTIL._
19 _ TORRE TANQUE PARA SUMINISTRO AGUA POTABLE._
20 TANQUE AUSTRALIANO CHAPA GALVANIZADA - AGUA P/SERVICIO CONTRA INCENDIO._
21 CAMARA PARA DESAGUES INDUSTRIALES._ EXISTENTE._
22 TURBINA A GAS FIAT T.G.16
23 BASCULA
24 - GABINETE EQUIPO DE MEDICION._
25 - POZO DE BOMBEO Nº 1._
26 - GALPON NUEVO DE PRODUCCION._ (Taller Mantenimiento Mecánico)
27 - SALA BOMBAS Y COMANDO SERVICIO CONTRA INCENDIO TANQUES COMBUSTIBLE._
28 _ TINGLADO Y GRUPO SANITARIO P/DEPOSITO MATERIALES - SECTOR ALMACENES -
29 _ COCHERAS INTERNAS P/VEHICULOS PESADOS DE A.y.E._
30 - COCHERAS EXTERNAS P/VEHICULOS PARTICULARES._
31 - PLANTA DE DISTRIBUCION DE GAS NATURAL A TURBINAS._
32 - POZO BOMBEO Nº2._
33 - GALPON METALICO - DEPENDENCIAS DEL SECTOR TRANSMISION -

——— Cerco olímpico a construir (1220 mts. aprox) (idem al existente)._

M - Portones a construir (Cantidad: 10) de 6 mts. de ancho._

NOTA: Alternativa: Los portones interiores podría optarse cierre con doble cadena._

AGUA Y ENERGIA ELECTRICA EMPRESA DEL ESTADO	GOB. P. G. CENTRO DIVISIONAL LA RIOJA
DIBUJO / CONSTRUYO	PLANTA DE CONJUNTO NUEVA CENTRAL TERMICA LA RIOJA._
	PLANO L.R/T Nº 001 — 1:1000

SALTA Mayo 1982

Calle	Pavim.	Luz Elec.	Gas	Cloaca	Agua Cte
M.Alberti	Si	Si	Si	Si	Si
Cnel.Vidt	Si	Si	No	Si	Si
9 de Julio	Si	Si	No	No	Si
Olavarria	Si	Si	Si	Si	Si

N

ESCALA: 1:750

BALANCE DE SUPERFICIE

SUPERFICIE S/I ___

SUPERFICIE S/M 62.512,36 m.

SUP FRACCION A 20.859,41425 m.

" " B 34.978,06275 m.

" " C 6.674,88445 m.

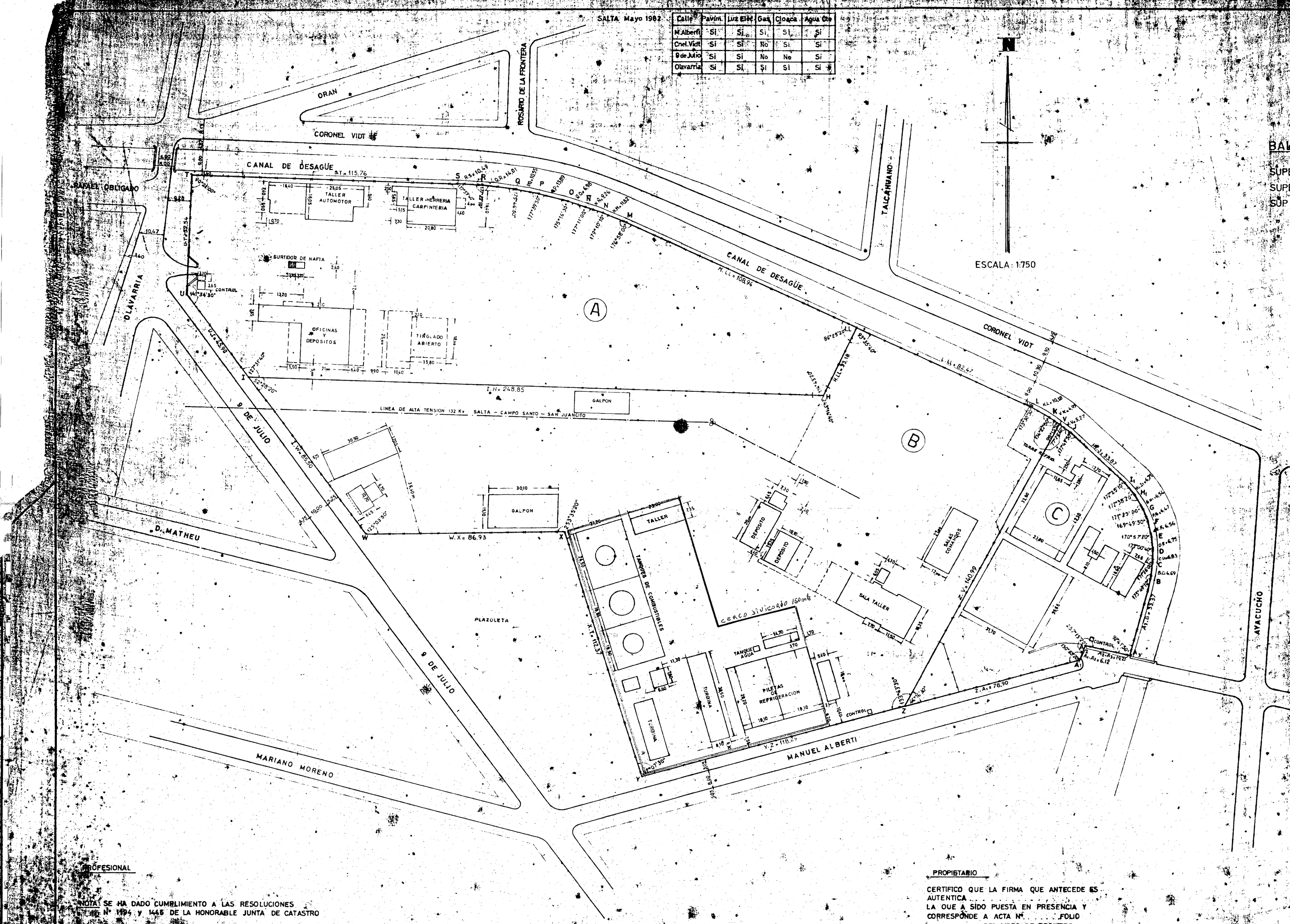

PLANO DE
MENSURA Y DIVISION
DEPARTAMENTO: CAPITAL
PARTIDO O PUEBLO
NOMBRE DE LA PROPIEDAD
NOMBRE DEL PROPIETARIO

TITULO INSCRIPTO EN CEDULA PARCELARIA
CATASTRO CIRC. SEC. MANZ. PARC.
PLANOS CONSULTADOS Nº

CROQUIS DE UBICACION
ESCALA 1:6000

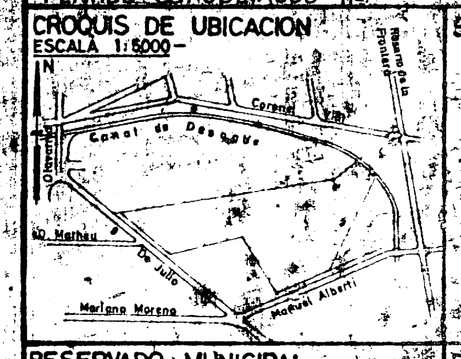

SELLADO

RESERVADO MUNICIPAL

RESERVADO INMUEBLES

PROFESIONAL

NOTA: SE HA DADO CUMPLIMIENTO A LAS RESOLUCIONES Nº 1494 y 1445 DE LA HONORABLE JUNTA DE CATASTRO

PROPIETARIO

CERTIFICO QUE LA FIRMA QUE ANTECEDE ES AUTENTICA
LA QUE A SIDO PUESTA EN PRESENCIA Y CORRESPONDE A ACTA Nº ..... FOLIO ..... DEL LIBRO DE REGISTRO DE FIRMA .....

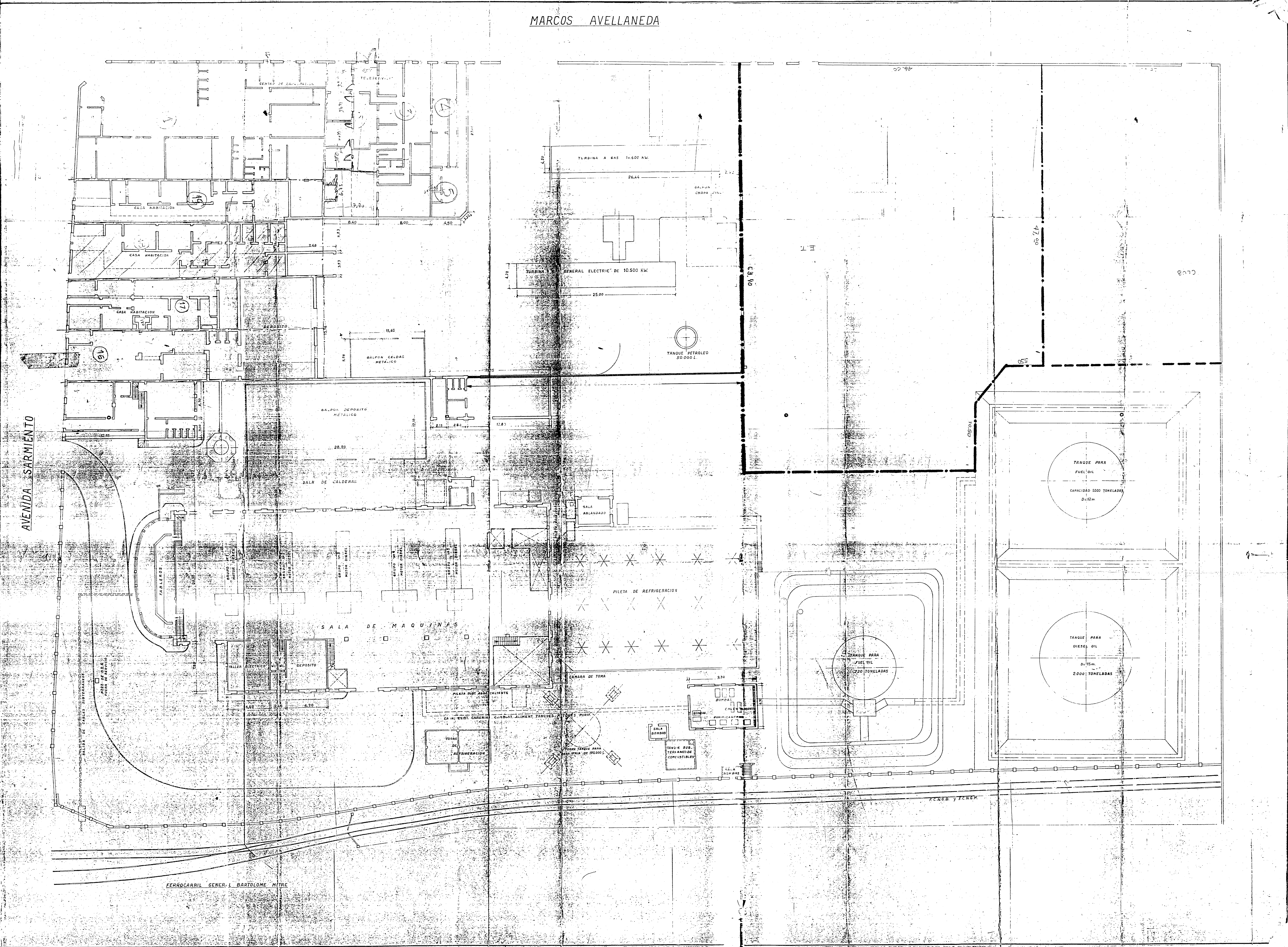

PROPIEDAD DE

AGUA Y ENERGIA ELECTRICA (G.R.N.)

EMPRESA DEL ESTADO

UBICADA EN AV. SARMIENTO ESQ. M. AVELLANEDA S.M. DE TUCUMAN

PLANO N°

PLANO GRAL. CONFORME A OBRA

ESCALA: 1:200

CROQUIS DE UBICACION



C.

S.

M.

L.

PROYECTO NOMBRE Agrim. CLAUDIO DE I. CISNEROS Agrimensura y G. de Tierras FIRMA JEFE (Int.) DOMICILIO	DIRECCION TECNICA NOMBRE FIRMA DOMICILIO
CONSTRUCTOR NOMBRE FIRMA DOMICILIO	PROPIETARIO NOMBRE FIRMA DOMICILIO
SECCION ARQUITECTURA	SECCION CATASTRO Y EDIFICACION
SELLO Y N° DE PERMISO	DIRECCION O.P.M.

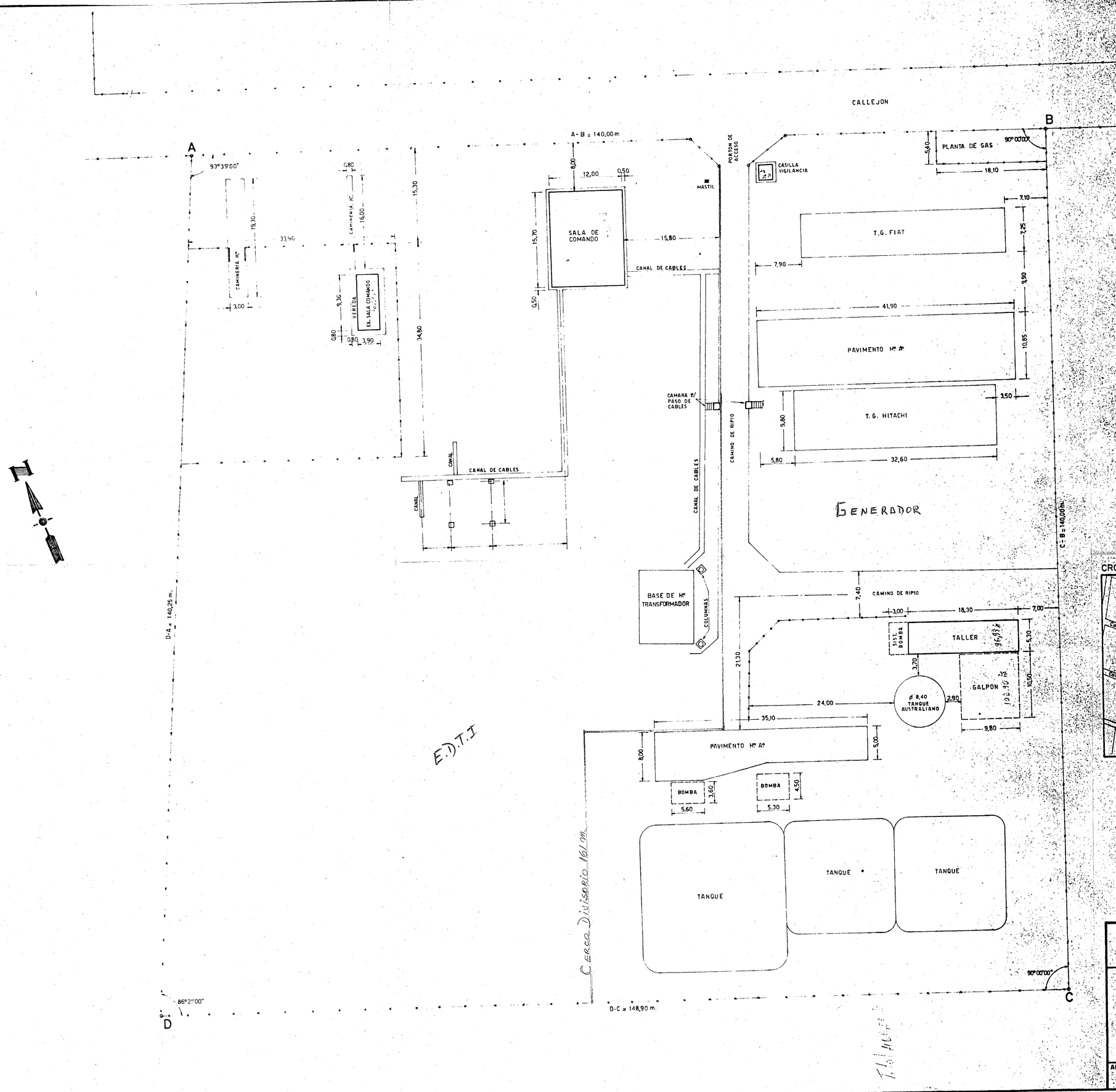

CROQUIS DE UBICACION

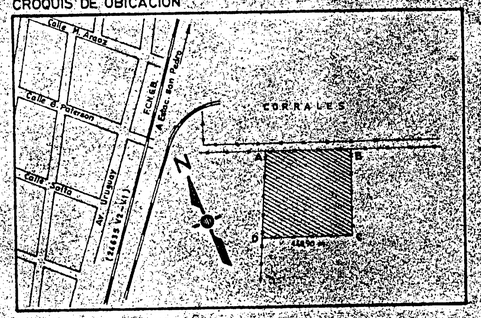

AGUA Y ENERGIA ELECTRICA SOCIEDAD DEL ESTADO GERENCIA REGIONAL NOROESTE	SERVICIO INTERCONECTADO NOROESTE EST. TRANSFORM. SAN PEDRO (Prov. de JUJUY)		
PLANIMETRIA E.T. SAN PEDRO		NOMBRE Y FIRMA	MODIFICACIONES
	DIBUJO	MIGUEL A. SANDRUSS	
	REVISION		
	CALCULO		
	RELEVAM.	AGRIM. C. CISNEROS	
	APROBO		
ANTECEDENTES / PLANO Nº	Nº ORDEN / FECHA		ESCALA: S/ESPC.